

e.1	Route: Henrichenburg bis Obercastrop	3
e.2	Innenstadt/Altstadt	121
e.3	Habinghorst	249
e.4	Deininghausen	371
e.5	Luftbilder	413
e.6	Himmelsaufhellung	429
e.7	Divers	435

Auftraggeber:



EUV Stadtbetrieb Castrop-Rauxel -AöR-

Kontakt: Westring 215
44575 Castrop-Rauxel
info@euv-stadtbetrieb.de

Bearbeitung/ Konzeption:

**Fachhochschule
Dortmund**

University of Applied Sciences and Arts

Forschungslinie "Licht_Raum"

Verantwortlich: Köhler, Dennis; Dipl.-Ing. Arch. M.Sc.
Kontakt: dennis.koehler@fh-dortmund.de
www.fh-dortmund.de/licht-raum

Mitwirkung: Bartels, Silke; Dipl.-Des.
Groh, Tina; cand. B.Sc.
Sieber, Raphael; Dipl.-Geogr.
Vorschulze, Martin; Dipl.-Ing.
Walz, Manfred; Prof. Dr.-Ing.

Öffentliche Version, Juni 2012



1.1 // Übersicht der Standorte 'Route: Henrichsburg bis Obercastrop'



Straße:
Hebewerkstraße

Standort:
LCR-R-001-N



/LCR-R-001-N-T.JPG



/LCR-R-001_N_N.JPG



Leuchtdichteauswertung (cd/m^2). Logarithmisch skaliertes Falschfarbenbild.




Straße:
Hebewerkstraße


Standort:
LCR-R-001-NW



LCR-R-001-NW-T.JPG



LCR-R-001-NW-N.JPG



Leuchtdichteauswertung (cd/m^2). Logarithmisch skaliertes Falschfarbenbild.



Straße:
Henrichenburger Straße

Standort:
LCR-R-001-S



/LCR-R-001-S-T.JPG



/LCR-R-001-S-N.JPG



Leuchtdichteauswertung (cd/m^2). Logarithmisch skaliertes Falschfarbenbild.




Straße:
Henrichenburger Straße

Standort:
LCR-R-001-SW



LCR-R-001-SW-T.JPG



LCR-R-001-SW-N.JPG



Leuchtdichteauswertung (cd/m^2). Logarithmisch skaliertes Falschfarbenbild.




Straße:
Henrichenburger Straße

Standort:
LCR-R-002-S



/LCR-R-002-S-T.JPG



/LCR-R-002-S-N.JPG




Leuchtdichteauswertung (cd/m^2). Logarithmisch skaliertes Falschfarbenbild.




Straße:
Henrichenburger Straße

Standort:
LCR-R-003-N



/LCR-R-003-N-T.JPG



/LCR-R-003-N-N.JPG



Leuchtdichteauswertung (cd/m^2). Logarithmisch skaliertes Falschfarbenbild.




Straße:
Henrichenburger Straße

Standort:
LCR-R-003-S



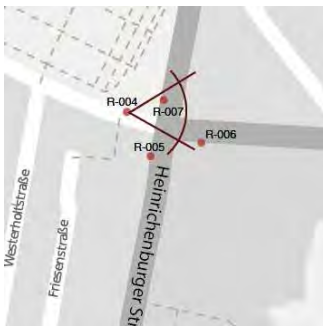
/LCR-R-003-S-T.JPG



/LCR-R-003-S-N.JPG




Leuchtdichteauswertung (cd/m^2). Logarithmisch skaliertes Falschfarbenbild.




Straße:
Heerstraße

Standort:
LCR-R-004-O



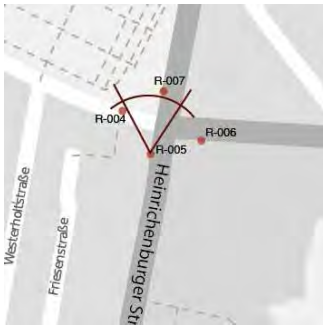
/LCR-R-004-O-T.JPG



/LCR-R-004-O-N.JPG




Leuchtdichteauswertung (cd/m^2). Logarithmisch skaliertes Falschfarbenbild.



Straße:
Henrichenburger Straße

Standort:
LCR-R-005-N



/LCR-R-005-N-T.JPG



/LCR-R-005-N-N.JPG



Leuchtdichteauswertung (cd/m^2). Logarithmisch skaliertes Falschfarbenbild.




Straße:
Recklinghauser Straße

Standort:
LCR-R-006-W



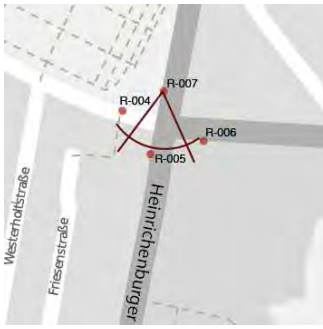
/LCR-R-006-W-T.JPG



/LCR-R-006-W-N.JPG



Leuchtdichteauswertung (cd/m²). Logarithmisch skaliertes Falschfarbenbild.




Straße:
Henrichenburger Straße

Standort:
LCR-R-007-S



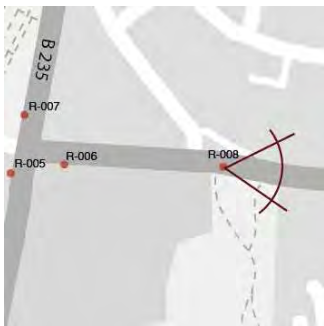
/LCR-R-007-S-T.JPG



/LCR-R-007-S-N.JPG



Leuchtdichteauswertung (cd/m^2). Logarithmisch skaliertes Falschfarbenbild.




Straße:
Recklinghauser Straße

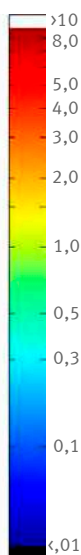

Standort:
LCR-R-008-O



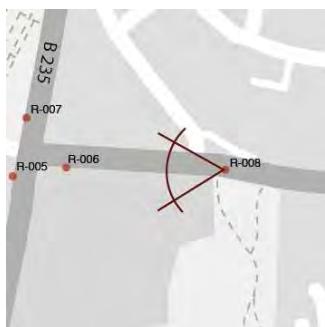
/LCR-R-008-O-T.JPG



/LCR-R-008-O-N.JPG




Leuchtdichteauswertung (cd/m^2). Logarithmisch skaliertes Falschfarbenbild.




Straße:
Recklinghauser Straße

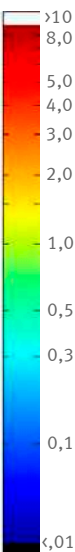

Standort:
LCR-R-008-W



/LCR-R-008-W-T.JPG



/LCR-R-008-W-N.JPG



Leuchtdichteauswertung (cd/m^2). Logarithmisch skaliertes Falschfarbenbild.




Straße:
Recklinghauser Straße


Standort:
LCR-R-009-O



/LCR-R-009-O-T.JPG



/LCR-R-009-O-N.JPG




Leuchtdichteauswertung (cd/m^2). Logarithmisch skaliertes Falschfarbenbild.




Straße:
Recklinghauser Straße

Standort:
LCR-R-009-W



/LCR-R-009-W-T.JPG



/LCR-R-009-W-N.JPG



Leuchtdichteauswertung (cd/m^2). Logarithmisch skaliertes Falschfarbenbild.




Straße:
Recklinghauser Straße

Standort:
LCR-R-010-NW



LCR-R-010-NW-T.jpg



LCR-R-010-NW-N.jpg



Leuchtdichteauswertung (cd/m^2). Logarithmisch skaliertes Falschfarbenbild.




Straße:
Recklinghauser Straße

Standort:
LCR-R-010-SO



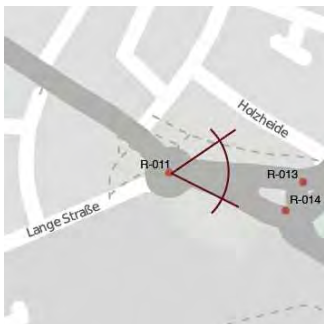
LCR-R-010-SO-T.jpg



LCR-R-010-SO-N.jpg



Leuchtdichteauswertung (cd/m^2). Logarithmisch skaliertes Falschfarbenbild.




Straße:
Ickerner Straße


Standort:
LCR-R-011-O



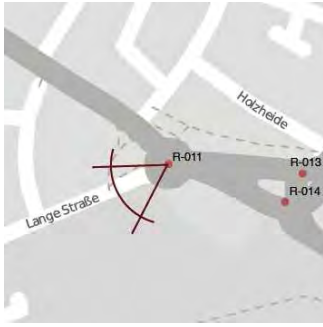
/LCR-R-011-O-T.jpg



/LCR-R-011-O-N.jpg



Leuchtdichteauswertung (cd/m^2). Logarithmisch skaliertes Falschfarbenbild.




Straße:
Lange Straße

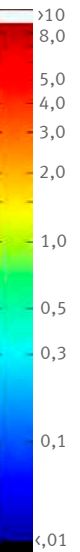

Standort:
LCR-R-011-SW



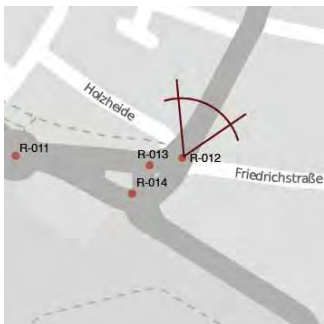
LCR-R-011-SW-T.jpg



LCR-R-011-SW-N.jpg



Leuchtdichteauswertung (cd/m^2). Logarithmisch skaliertes Falschfarbenbild.



Straße:
Ickerner Straße


Standort:
LCR-R-012-NO



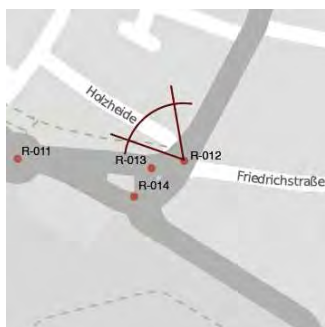
LCR-R-012-NO-T.jpg



LCR-R-012-NO-N.jpg




Leuchtdichteauswertung (cd/m^2). Logarithmisch skaliertes Falschfarbenbild.




Straße:
Ickerner Straße


Standort:
LCR-R-012-NW



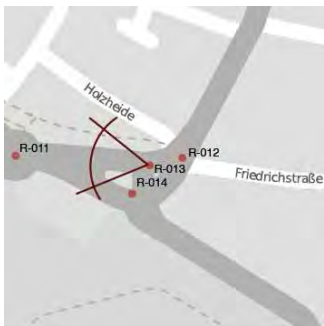
LCR-R-012-NW-T.jpg



LCR-R-012-NW-N.jpg




Leuchtdichteauswertung (cd/m²). Logarithmisch skaliertes Falschfarbenbild.




Straße:
Ickerner Straße

Standort:
LCR-R-013-W



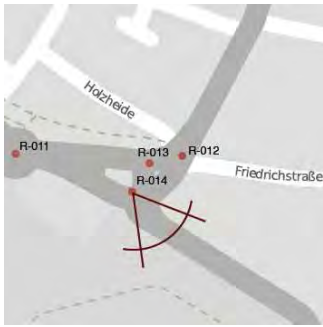
/LCR-R-013-W-T.jpg



/LCR-R-013-W-N.jpg



Leuchtdichteauswertung (cd/m²). Logarithmisch skaliertes Falschfarbenbild.




Straße:
Recklinghauser Straße

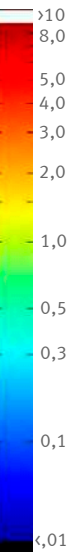
Standort:
LCR-R-014-SO



LCR-R-014-SO-T.jpg



LCR-R-014-SO-N.jpg




Leuchtdichteauswertung (cd/m^2). Logarithmisch skaliertes Falschfarbenbild.




Straße:
Ickerner Straße

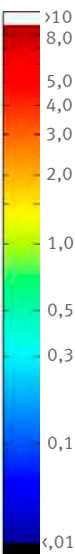
Standort:
LCR-R-015-NO



LCR-R-015-NO-T.jpg



LCR-R-015-NO-N.jpg



Leuchtdichteauswertung (cd/m²). Logarithmisch skaliertes Falschfarbenbild.




Straße:
Ickerner Straße

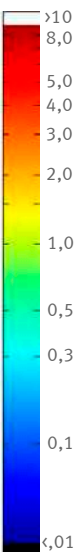
Standort:
LCR-R-015-SW



LCR-R-015-SW-T.jpg



LCR-R-015-SW-N.jpg



Leuchtdichteauswertung (cd/m^2). Logarithmisch skaliertes Falschfarbenbild.




Straße:
Ickerner Straße

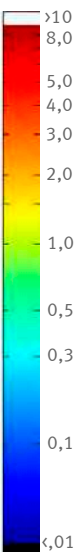

Standort:
LCR-R-016-NO



LCR-R-016-NO-T.jpg



LCR-R-016-NO-N.jpg



Leuchtdichteauswertung (cd/m^2). Logarithmisch skaliertes Falschfarbenbild.




Straße:
Ickerner Straße


Standort:
LCR-R-016-SW



LCR-R-016-SW-T.jpg



LCR-R-016-SW-N.jpg



Leuchtdichteauswertung (cd/m^2). Logarithmisch skaliertes Falschfarbenbild.



Straße:
Ickern Marktplatz

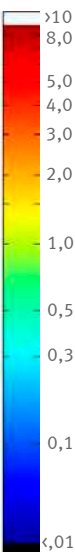
Standort:
LCR-R-017-NNW



CR-R-017-NNW-T.jpg



CR-R-017-NNW-N.jpg



Leuchtdichteauswertung (cd/m^2). Logarithmisch skaliertes Falschfarbenbild.




Straße:
Ickern Marktplatz

Standort:
LCR-R-017-NW



LCR-R-017-NW-T.jpg



LCR-R-017-NW-N.jpg



Leuchtdichteauswertung (cd/m²). Logarithmisch skaliertes Falschfarbenbild.



Straße:
Ickern Marktplatz

Standort:
LCR-R-017-SSW



CR-R-017-SSW-T.jpg



CR-R-017-SSW-N.jpg



Leuchtdichteauswertung (cd/m^2). Logarithmisch skaliertes Falschfarbenbild.




Straße:
Ickern Marktplatz

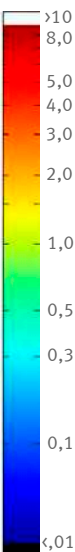
Standort:
LCR-R-017-SW



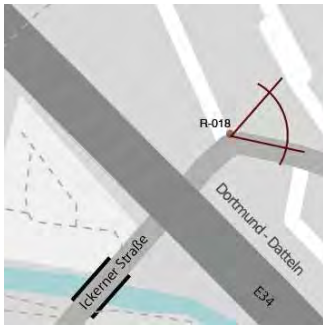
LCR-R-017-SW-T.jpg



LCR-R-017-SW-N.jpg



Leuchtdichteauswertung (cd/m²). Logarithmisch skaliertes Falschfarbenbild.



Straße:


Uferstraße

Standort:

LCR-R-018-NO



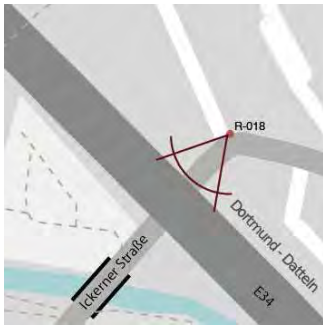
LCR-R-018-NO-T.jpg



LCR-R-018-NO-N.jpg



Leuchtdichteauswertung (cd/m^2). Logarithmisch skaliertes Falschfarbenbild.



Straße:
Ickerner Straße

Standort:
LCR-R-018-SW



LCR-R-018-SW-T.jpg



LCR-R-018-SW-N.jpg



Leuchtdichteauswertung (cd/m²). Logarithmisch skaliertes Falschfarbenbild.



Straße:
Leveringhauser Straße

Standort:
LCR-R-019-NO



LCR-R-019-NO-T.jpg



LCR-R-019-NO-N.jpg



Leuchtdichteauswertung (cd/m^2). Logarithmisch skaliertes Falschfarbenbild.



Straße:
Leveringhauser Straße

Standort:
LCR-R-019-SW



LCR-R-019-SW-T.jpg



LCR-R-019-SW-N.jpg



Leuchtdichteauswertung (cd/m^2). Logarithmisch skaliertes Falschfarbenbild.




Straße:
Römerstraße

Standort:
LCR-R-020-O



/LCR-R-020-O-T.jpg



/LCR-R-020-O-N.jpg



Leuchtdichteauswertung (cd/m^2). Logarithmisch skaliertes Falschfarbenbild.



Straße:
Römerstraße

Standort:
LCR-R-020-W



/LCR-R-020-W-T.jpg



/LCR-R-020-W-N.jpg



Leuchtdichteauswertung (cd/m^2). Logarithmisch skaliertes Falschfarbenbild.



Straße:
Henrichenburger Straße

Standort:
LCR-R-021-N



/LCR-R-021-N-T.jpg



/LCR-R-021-N-N.jpg



Leuchtdichteauswertung (cd/m^2). Logarithmisch skaliertes Falschfarbenbild.




Straße:
Henrichenburger Straße

Standort:
LCR-R-022-S



/LCR-R-022-S-T.jpg



/LCR-R-022-S-N.jpg



Leuchtdichteauswertung (cd/m^2). Logarithmisch skaliertes Falschfarbenbild.




Straße:
Römerstraße

Standort:
LCR-R-023-W



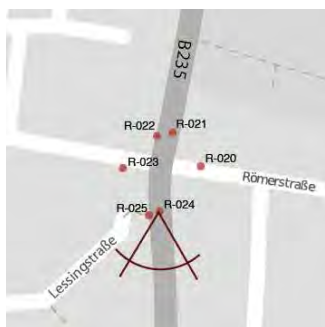
/LCR-R-023-W-T.jpg



/LCR-R-023-W-N.jpg



Leuchtdichteauswertung (cd/m^2). Logarithmisch skaliertes Falschfarbenbild.




Straße:
Henrichenburger Straße

Standort:
LCR-R-024-S



/LCR-R-024-S-T.jpg



/LCR-R-024-S-N.jpg



Leuchtdichteauswertung (cd/m^2). Logarithmisch skaliertes Falschfarbenbild.




Straße:
Henrichenburger Straße

Standort:
LCR-R-025-N



/LCR-R-025-N-T.jpg



/LCR-R-025-N-N.jpg



Leuchtdichteauswertung (cd/m^2). Logarithmisch skaliertes Falschfarbenbild.




Straße:
Wartburgstraße

Standort:
LCR-R-026-N



/LCR-R-026-N-T.jpg



/LCR-R-026-N-N.jpg



Leuchtdichteauswertung (cd/m^2). Logarithmisch skaliertes Falschfarbenbild.




Straße:
Wartburgstr./Römerstraße

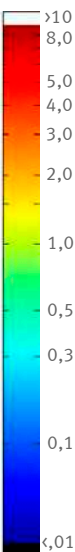
Standort:
LCR-R-027-W



/LCR-R-027-W-T.jpg



/LCR-R-027-W-N.jpg




Leuchtdichteauswertung (cd/m^2). Logarithmisch skaliertes Falschfarbenbild.




Straße:
Wartburgstraße

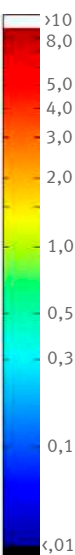
Standort:
LCR-R-028-N



/LCR-R-028-N-T.jpg



/LCR-R-028-N-N.jpg



Leuchtdichteauswertung (cd/m²). Logarithmisch skaliertes Falschfarbenbild.




Straße:
Wartburgstraße


Standort:
LCR-R-029-S



/LCR-R-029-S-T.jpg



/LCR-R-029-S-N.jpg



Leuchtdichteausswertung (cd/m^2). Logarithmisch skaliertes Falschfarbenbild.




Straße:
Wartburgstraße

Standort:
LCR-R-030-N



/LCR-R-030-N-T.jpg



/LCR-R-030-N-N.jpg



Leuchtdichteauswertung (cd/m^2). Logarithmisch skaliertes Falschfarbenbild.




Straße:
Schwarzer Weg


Standort:
LCR-R-030-O



/LCR-R-030-O-T.jpg



/LCR-R-030-O-N.jpg



Leuchtdichteauswertung (cd/m^2). Logarithmisch skaliertes Falschfarbenbild.



Straße:
Wartburgstraße

Standort:
LCR-R-030-S



/LCR-R-030-S-T.jpg



/LCR-R-030-S-N.jpg



Leuchtdichteauswertung (cd/m^2). Logarithmisch skaliertes Falschfarbenbild.



Straße:
Rütgersstraße

Standort:
LCR-R-030-W



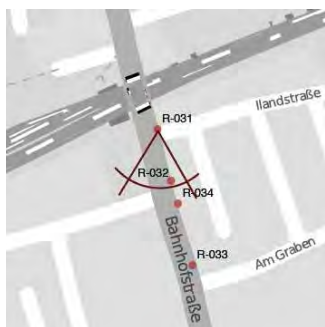
/LCR-R-030-W-T.jpg



/LCR-R-030-W-N.jpg



Leuchtdichteauswertung (cd/m^2). Logarithmisch skaliertes Falschfarbenbild.




Straße:
Bahnhofstraße

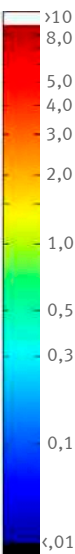

Standort:
LCR-R-031-S



/LCR-R-031-S-T.jpg



/LCR-R-031-S-N.jpg



Leuchtdichteauswertung (cd/m^2). Logarithmisch skaliertes Falschfarbenbild.




Straße:
Bahnhofstraße


Standort:
LCR-R-032-N



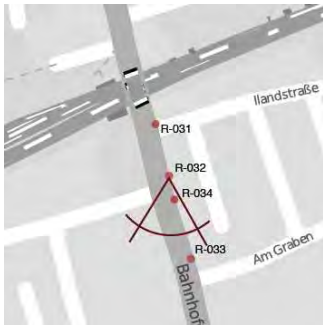
/LCR-R-032-N-T.jpg



/LCR-R-032-N-N.jpg



Leuchtdichteauswertung (cd/m²). Logarithmisch skaliertes Falschfarbenbild.




Straße:
Bahnhofstraße

Standort:
LCR-R-032-S



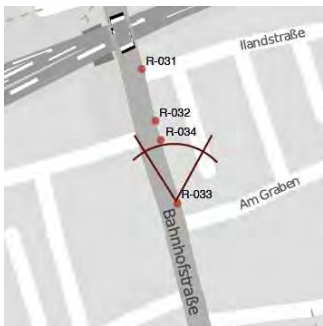
/LCR-R-032-S-T.jpg



/LCR-R-032-S-N.jpg




Leuchtdichteauswertung (cd/m^2). Logarithmisch skaliertes Falschfarbenbild.




Straße:
Bahnhofstraße

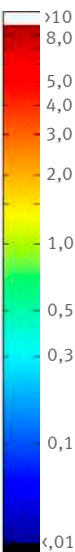
Standort:
LCR-R-033-N



/LCR-R-033-N-T.jpg



/LCR-R-033-N-N.jpg



Leuchtdichteauswertung (cd/m^2). Logarithmisch skaliertes Falschfarbenbild.




Straße:
Bahnhofstraße


Standort:
LCR-R-034-N



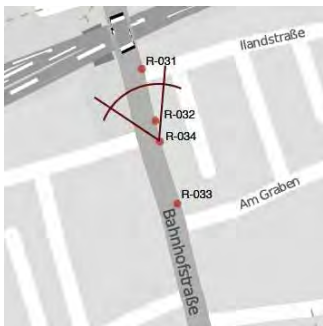
/LCR-R-034-N-T.jpg



/LCR-R-034-N-N.jpg



Leuchtdichteauswertung (cd/m²). Logarithmisch skaliertes Falschfarbenbild.




Straße:
Bahnhofstraße


Standort:
LCR-R-034-NW



LCR-R-034-NW-T.jpg



LCR-R-034-NW-N.JPG



>10
8,0
5,0
4,0
3,0
2,0
1,0
0,5
0,3
0,1
<,01

Leuchtdichteauswertung (cd/m²). Logarithmisch skaliertes Falschfarbenbild.




Straße:
Bahnhofstraße


Standort:
LCR-R-034-S



/LCR-R-034-S-T.jpg



/LCR-R-034-S-N.jpg



Leuchtdichteauswertung (cd/m^2). Logarithmisch skaliertes Falschfarbenbild.



Straße:
Bahnhofstraße

Standort:
LCR-R-034-SW



LCR-R-034-SW-T.jpg



LCR-R-034-SW-N.jpg



Leuchtdichteauswertung (cd/m^2). Logarithmisch skaliertes Falschfarbenbild.



Straße:
Bahnhofstr./Victorstraße


Standort:
LCR-R-034-W



/LCR-R-034-W-T.jpg



/LCR-R-034-W-N.jpg



Leuchtdichteauswertung (cd/m^2). Logarithmisch skaliertes Falschfarbenbild.




Straße:
Bahnhofstraße

Standort:
LCR-R-035-N



/LCR-R-035-N-T.jpg



/LCR-R-035-N-N.jpg




Leuchtdichteauswertung (cd/m^2). Logarithmisch skaliertes Falschfarbenbild.




Straße:
Bahnhofstraße

Standort:
LCR-R-035-S



/LCR-R-035-S-T.jpg



/LCR-R-035-S-N.jpg




Leuchtdichteauswertung (cd/m²). Logarithmisch skaliertes Falschfarbenbild.




Straße:
Bahnhofstraße
 Standort:
LCR-R-035-SW



LCR-R-035-SW-T.jpg



LCR-R-035-SW-N.jpg



Leuchtdichteauswertung (cd/m^2). Logarithmisch skaliertes Falschfarbenbild.




Straße:
Bahnhofstraße

Standort:
LCR-R-036-N



/LCR-R-036-N-T.jpg



/LCR-R-036-N-N.jpg



Leuchtdichteauswertung (cd/m²). Logarithmisch skaliertes Falschfarbenbild.




Straße:
Bahnhofstraße


Standort:
LCR-R-036-S



/LCR-R-036-S-T.jpg



/LCR-R-036-S-N.jpg




Leuchtdichteauswertung (cd/m^2). Logarithmisch skaliertes Falschfarbenbild.




Straße:
Bahnhofstraße


Standort:
LCR-R-037-N



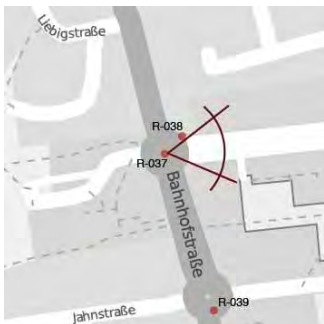
/LCR-R-037-N-T.jpg



/LCR-R-037-N-N.jpg



Leuchtdichteauswertung (cd/m²). Logarithmisch skaliertes Falschfarbenbild.



Straße:
Europaplatz
 Standort:
LCR-R-037-O



/LCR-R-037-O-T.jpg



/LCR-R-037-O-N.jpg



Leuchtdichteauswertung (cd/m²). Logarithmisch skaliertes Falschfarbenbild.




Straße:
Bahnhofstraße

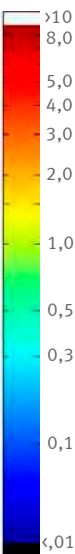

Standort:
LCR-R-037-S



/LCR-R-037-S-T.jpg




/LCR-R-037-S-N.jpg




Leuchtdichteauswertung (cd/m²). Logarithmisch skaliertes Falschfarbenbild.




Straße:
Europaplatz
 Standort:
LCR-R-037-SO



LCR-R-037-SO-T.jpg



LCR-R-037-SO-N.jpg




Leuchtdichteauswertung (cd/m²). Logarithmisch skaliertes Falschfarbenbild.




Straße:
Bahnhofstraße

Standort:
LCR-R-038-SW



LCR-R-038-SW-T.jpg



LCR-R-038-SW-N.jpg



Leuchtdichteauswertung (cd/m²). Logarithmisch skaliertes Falschfarbenbild.



Straße:

Europaplatz

Standort:

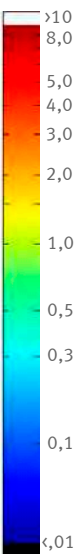

LCR-R-039-O



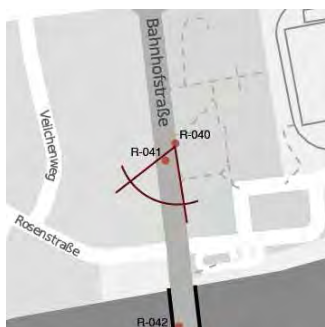
/LCR-R-039-O-T.jpg



/LCR-R-039-O-N.jpg



Leuchtdichteauswertung (cd/m^2). Logarithmisch skaliertes Falschfarbenbild.




Straße:
Bahnhofstraße

Standort:
LCR-R-040-SW



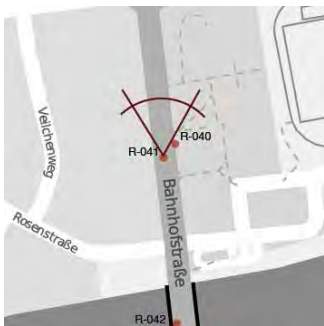
LCR-R-040-SW-T.jpg



LCR-R-040-SW-N.jpg



Leuchtdichteauswertung (cd/m^2). Logarithmisch skaliertes Falschfarbenbild.




Straße:
Bahnhofstraße

Standort:
LCR-R-041-N



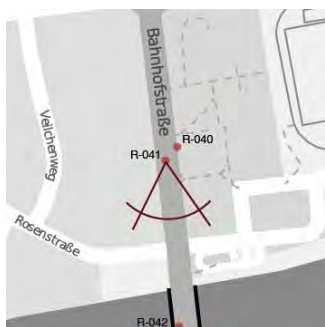
/LCR-R-041-N-T.jpg



/LCR-R-041-N-N.jpg



Leuchtdichteauswertung (cd/m^2). Logarithmisch skaliertes Falschfarbenbild.




Straße:
Bahnhofstraße

Standort:
LCR-R-041-S



/LCR-R-041-S-T.jpg



/LCR-R-041-S-N.jpg



Leuchtdichteauswertung (cd/m²). Logarithmisch skaliertes Falschfarbenbild.




Straße:
Bahnhofstraße


Standort:
LCR-R-042-N



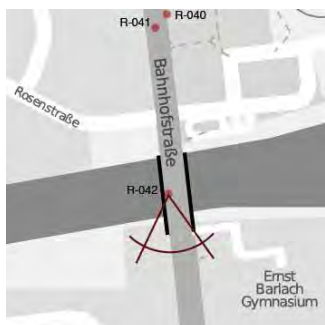
/LCR-R-042-N-T.jpg



/LCR-R-042-N-N.jpg



Leuchtdichteauswertung (cd/m^2). Logarithmisch skaliertes Falschfarbenbild.




Straße:
Bahnhofstraße

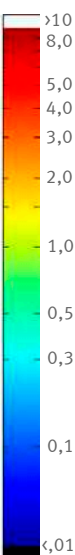
Standort:
LCR-R-042-S



/LCR-R-042-S-T.jpg



/LCR-R-042-S-N.jpg



Leuchtdichteauswertung (cd/m^2). Logarithmisch skaliertes Falschfarbenbild.




Straße:
Bahnhofstraße

Standort:
LCR-R-043-N



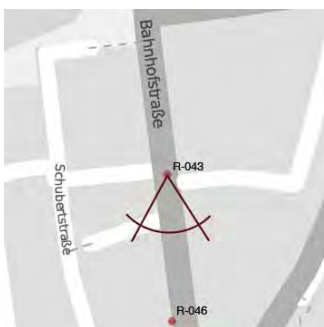
/LCR-R-043-N-T.jpg



/LCR-R-043-N-N.jpg



Leuchtdichteauswertung (cd/m²). Logarithmisch skaliertes Falschfarbenbild.




Straße:
Bahnhofstraße

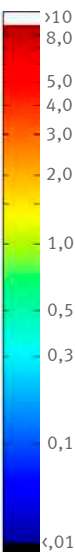
Standort:
LCR-R-043-S



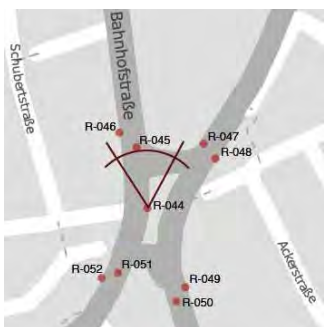
/LCR-R-043-S-T.jpg



/LCR-R-043-S-N.jpg



Leuchtdichteauswertung (cd/m^2). Logarithmisch skaliertes Falschfarbenbild.




Straße:
Engelsburgplatz

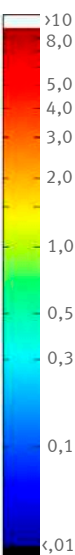
Standort:
LCR-R-044-N



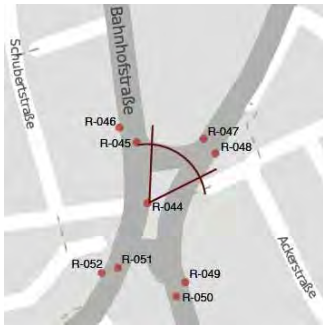
/LCR-R-044-N-T.jpg



/LCR-R-044-N-N.jpg



Leuchtdichteauswertung (cd/m^2). Logarithmisch skaliertes Falschfarbenbild.



Straße:
Engelsburgplatz

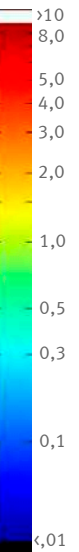
Standort:
LCR-R-044-NO



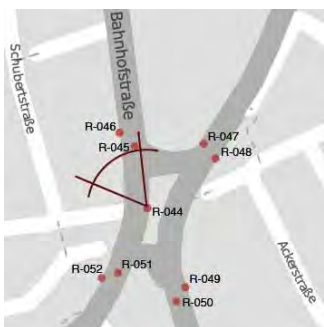
LCR-R-044-NO-T.jpg



LCR-R-044-NO-N.jpg




Leuchtdichteauswertung (cd/m^2). Logarithmisch skaliertes Falschfarbenbild.




Straße:
Engelsburgplatz


Standort:
LCR-R-044-NW



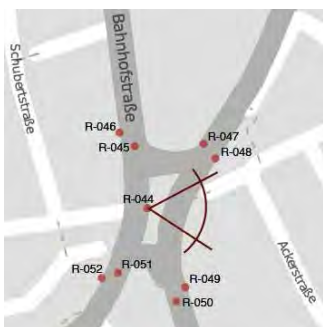
LCR-R-044-NW-T.jpg



LCR-R-044-NW-N.jpg



Leuchtdichteauswertung (cd/m^2). Logarithmisch skaliertes Falschfarbenbild.




Straße:
Engelsburgplatz

Standort:
LCR-R-044-O



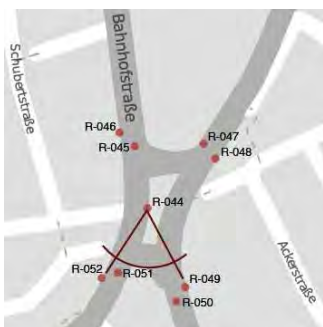
/LCR-R-044-O-T.jpg



/LCR-R-044-O-N.jpg



Leuchtdichteauswertung (cd/m^2). Logarithmisch skaliertes Falschfarbenbild.




Straße:
Engelsburgplatz

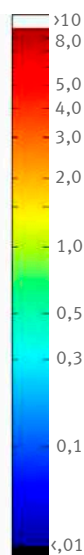
Standort:
LCR-R-044-S



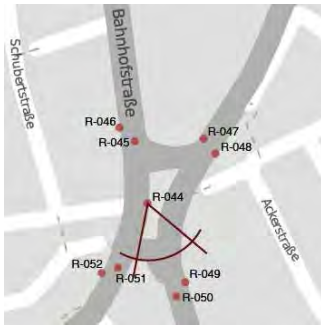
/LCR-R-044-S-T.jpg



/LCR-R-044-S-N.jpg



Leuchtdichteauswertung (cd/m^2). Logarithmisch skaliertes Falschfarbenbild.



Straße:
Engelsburgplatz

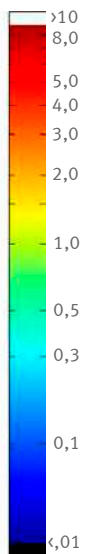
Standort:
LCR-R-044-SO



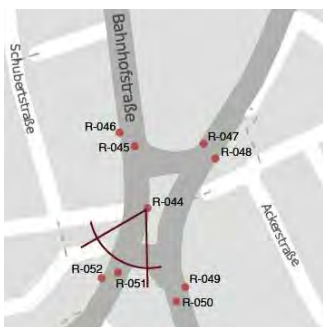
LCR-R-044-SO-T.jpg



LCR-R-044-SO-N.jpg



Leuchtdichteauswertung (cd/m^2). Logarithmisch skaliertes Falschfarbenbild.




Straße:
Engelsburgplatz


Standort:
LCR-R-044-SW



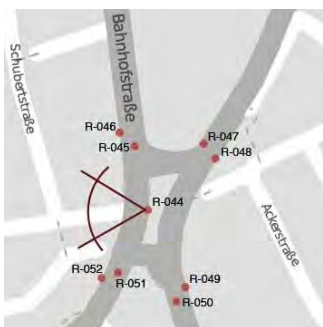
LCR-R-044-SW-T.jpg



LCR-R-044-SW-N.jpg




Leuchtdichteauswertung (cd/m^2). Logarithmisch skaliertes Falschfarbenbild.




Straße:
Engelsburgplatz

Standort:
LCR-R-044-W



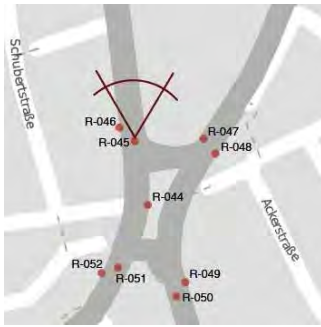
/LCR-R-044-W-T.jpg



/LCR-R-044-W-N.jpg



Leuchtdichteauswertung (cd/m^2). Logarithmisch skaliertes Falschfarbenbild.




Straße:
Bahnhofstraße

Standort:
LCR-R-045-N



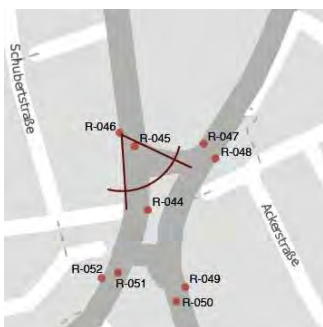
/LCR-R-045-N-T.jpg



/LCR-R-045-N-N.jpg



Leuchtdichteauswertung (cd/m^2). Logarithmisch skaliertes Falschfarbenbild.




Straße:
Bahnhofstraße

Standort:
LCR-R-046-SO



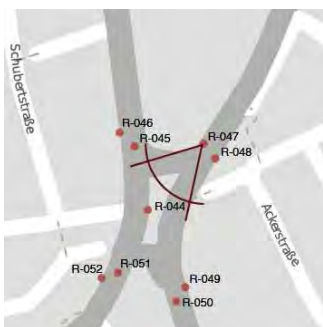
LCR-R-046-SO-T.jpg



LCR-R-046-SO-N.jpg



Leuchtdichteauswertung (cd/m^2). Logarithmisch skaliertes Falschfarbenbild.




Straße:
Engelsburgplatz

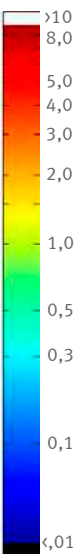

Standort:
LCR-R-047_SW



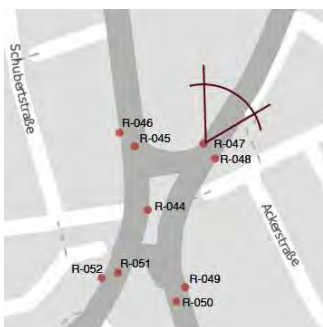
LCR-R-047_SW_T.jpg



LCR-R-047_SW_N.jpg



Leuchtdichteauswertung (cd/m^2). Logarithmisch skaliertes Falschfarbenbild.




Straße:
Habinghorster Straße

Standort:
LCR-R-047-NO



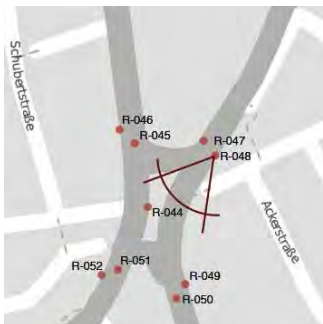
LCR-R-047-NO-T.jpg



LCR-R-047-NO-N.jpg




Leuchtdichteauswertung (cd/m^2). Logarithmisch skaliertes Falschfarbenbild.




Straße:
Engelsburgplatz


Standort:
LCR-R-048-SW



LCR-R-048-SW-T.jpg



LCR-R-048-SW-N.jpg



Leuchtdichteauswertung (cd/m^2). Logarithmisch skaliertes Falschfarbenbild.



Straße:


Ringstraße

Standort:


LCR-R-049-NW



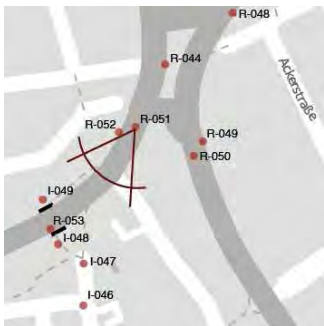
LCR-R-049-NW-T.jpg



LCR-R-049-NW-N.jpg



Leuchtdichteauswertung (cd/m^2). Logarithmisch skaliertes Falschfarbenbild.



Straße:

Altstadttring

Standort:

LCR-R-051-SW



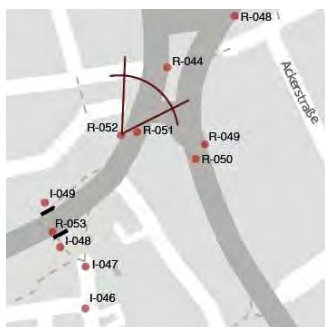
LCR-R-051-SW-T.jpg



LCR-R-051-SW-N.jpg



Leuchtdichteauswertung (cd/m^2). Logarithmisch skaliertes Falschfarbenbild.



Straße:


Altstadtring

Standort:



LCR-R-052-NO



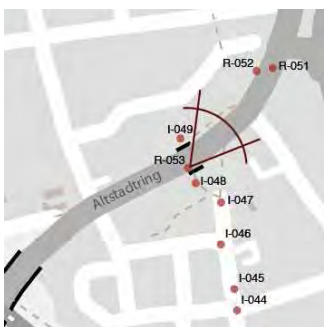
LCR-R-052-NO-T.jpg



LCR-R-052-NO-N.jpg




Leuchtdichteauswertung (cd/m^2). Logarithmisch skaliertes Falschfarbenbild.




Straße:
Altstadttring

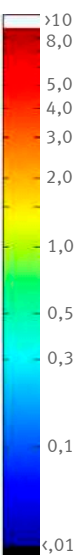

Standort:
LCR-R-053-NO



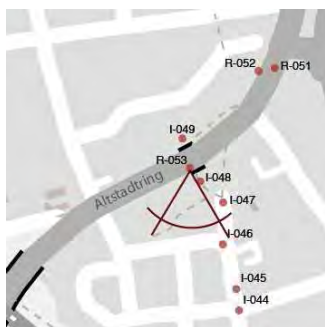
LCR-R-053-NO-T.jpg



LCR-R-053-NO-N.jpg



Leuchtdichteauswertung (cd/m^2). Logarithmisch skaliertes Falschfarbenbild.



Straße:
Obere Münsterstraße

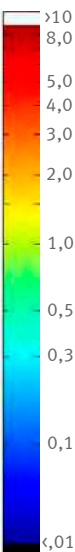
Standort:
LCR-R-053-S



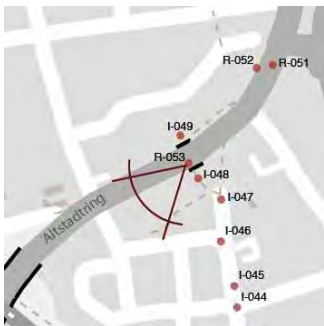
/LCR-R-053-S-T.jpg



/LCR-R-053-S-N.jpg



Leuchtdichteauswertung (cd/m^2). Logarithmisch skaliertes Falschfarbenbild.




Straße:
Altstadttring


Standort:
LCR-R-053-SW



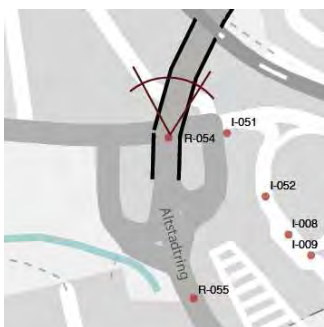
LCR-R-053-SW-T.jpg



LCR-R-053-SW-N.jpg



Leuchtdichteauswertung (cd/m²). Logarithmisch skaliertes Falschfarbenbild.




Straße:
Altstadtring


Standort:
LCR-R-054-N



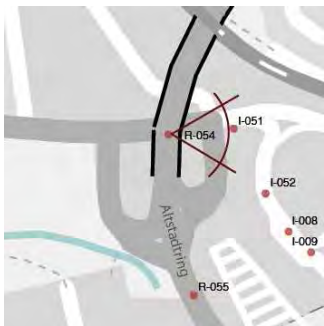
/LCR-R-054-N-T.jpg



/LCR-R-054-N-N.jpg



Leuchtdichteauswertung (cd/m^2). Logarithmisch skaliertes Falschfarbenbild.




Straße:
Herner Straße


Standort:
LCR-R-054-O



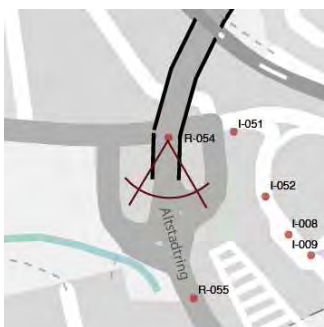
/LCR-R-054-O-T.jpg



/LCR-R-054-O-N.jpg



Leuchtdichteauswertung (cd/m^2). Logarithmisch skaliertes Falschfarbenbild.




Straße:
Altstadtring


Standort:
LCR-R-054-S



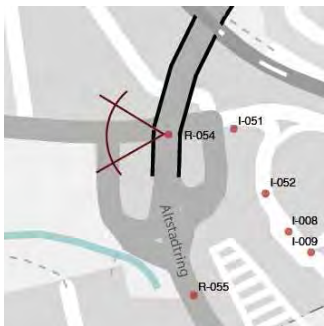
/LCR-R-054-S-T.jpg



/LCR-R-054-S-N.jpg



Leuchtdichteauswertung (cd/m^2). Logarithmisch skaliertes Falschfarbenbild.




Straße:
Herner Straße


Standort:
LCR-R-054-W



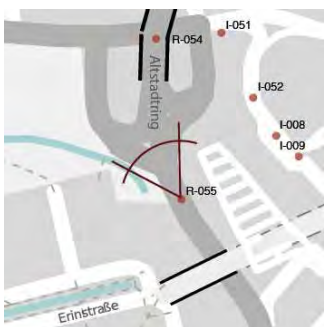
/LCR-R-054-W-T.jpg



/LCR-R-054-W-N.jpg



Leuchtdichteauswertung (cd/m^2). Logarithmisch skaliertes Falschfarbenbild.




Straße:
Altstadtring


Standort:
LCR-R-055-NW



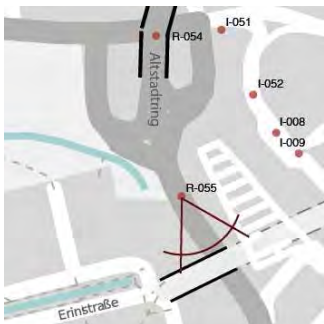
LCR-R-055-NW-T.jpg



LCR-R-055-NW-N.jpg



Leuchtdichteauswertung (cd/m^2). Logarithmisch skaliertes Falschfarbenbild.




Straße:
Altstadtring

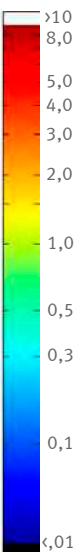

Standort:
LCR-R-055-SO



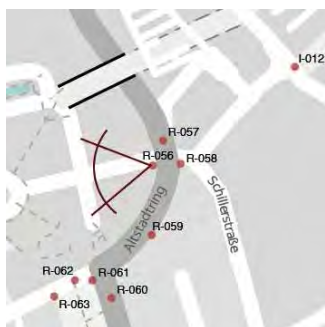
LCR-R-055-SO-T.jpg



LCR-R-055-SO-N.jpg



Leuchtdichteauswertung (cd/m^2). Logarithmisch skaliertes Falschfarbenbild.




Straße:
Erinstraße

Standort:
LCR-R-056-W



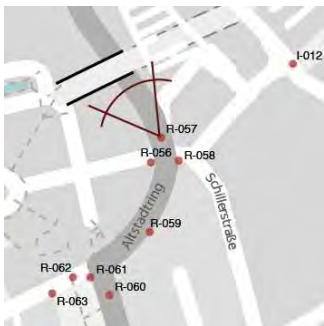
/LCR-R-056-W-T.jpg



/LCR-R-056-W-N.jpg



Leuchtdichteauswertung (cd/m^2). Logarithmisch skaliertes Falschfarbenbild.



Straße:


Altstadtring

Standort:


LCR-R-057-NW



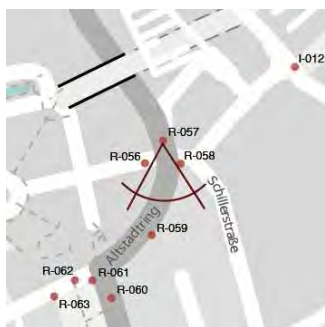
LCR-R-057-NW-T.jpg



LCR-R-057-NW-N.jpg



Leuchtdichteauswertung (cd/m^2). Logarithmisch skaliertes Falschfarbenbild.



Straße:


Altstadtring

Standort:

LCR-R-057-S



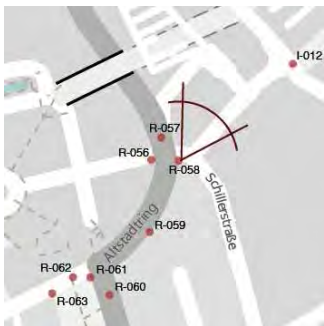
/LCR-R-057-S-T.jpg



/LCR-R-057-S-N.jpg



Leuchtdichteauswertung (cd/m^2). Logarithmisch skaliertes Falschfarbenbild.




Straße:
Widumer Straße

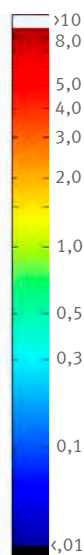

Standort:
LCR-R-058-NO



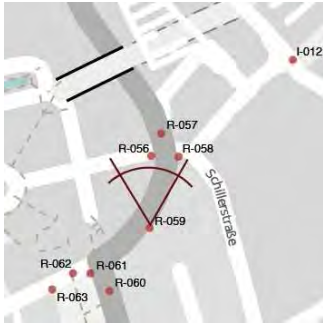
LCR-R-058-NO-T.jpg



LCR-R-058-NO-N.jpg



Leuchtdichteauswertung (cd/m^2). Logarithmisch skaliertes Falschfarbenbild.



Straße:
Altstadtring

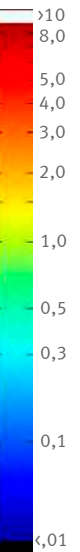
Standort:
LCR-R-059-N



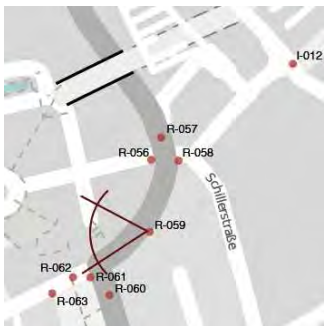
/LCR-R-059-N-T.jpg



/LCR-R-059-N-N.jpg



Leuchtdichteauswertung (cd/m²). Logarithmisch skaliertes Falschfarbenbild.




Straße:
Altstadtring


Standort:
LCR-R-059-W



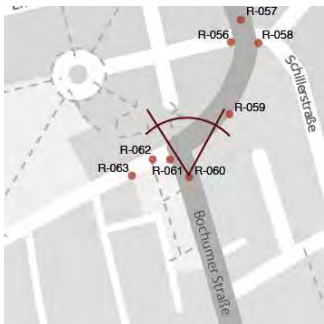
/LCR-R-059-W-T.jpg



/LCR-R-059-W-N.jpg



Leuchtdichteauswertung (cd/m²). Logarithmisch skaliertes Falschfarbenbild.




Straße:
Bochumer Straße

Standort:
LCR-R-060-N



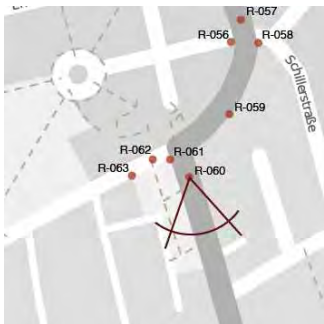
/LCR-R-060-N-T.jpg



/LCR-R-060-N-N.jpg



Leuchtdichteauswertung (cd/m^2). Logarithmisch skaliertes Falschfarbenbild.




Straße:
Bochumer Straße


Standort:
LCR-R-060-S



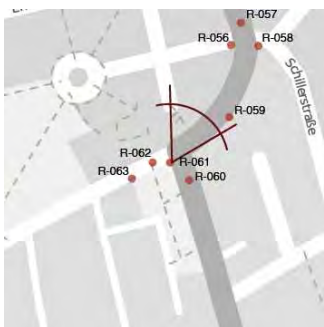
/LCR-R-060-S-T.jpg



/LCR-R-060-S-N.jpg



Leuchtdichteauswertung (cd/m^2). Logarithmisch skaliertes Falschfarbenbild.



Straße:


Altstadttring

Standort:


LCR-R-061-NO



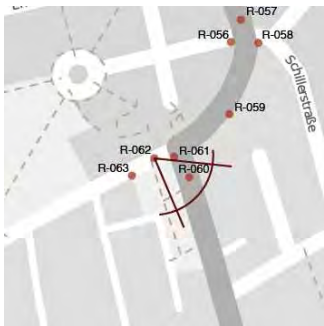
LCR-R-061-NO-T.jpg



LCR-R-061-NO-N.jpg



Leuchtdichteauswertung (cd/m^2). Logarithmisch skaliertes Falschfarbenbild.




Straße:
Karlstraße

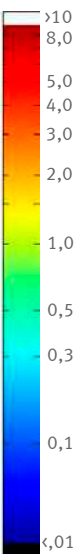
Standort:
LCR-R-062-SO



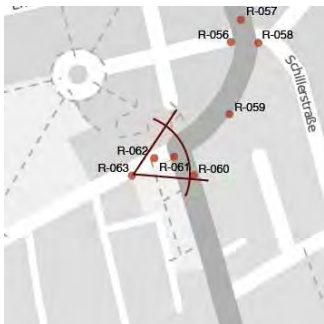
LCR-R-062-SO-T.jpg



LCR-R-062-SO-N.jpg



Leuchtdichteauswertung (cd/m²). Logarithmisch skaliertes Falschfarbenbild.




Straße:
Karlstraße

Standort:
LCR-R-063-NO



LCR-R-063-NO-T.jpg



LCR-R-063-NO-N.jpg



Leuchtdichteauswertung (cd/m²). Logarithmisch skaliertes Falschfarbenbild.



Straße:
Bochumer Straße


Standort:
LCR-R-064-NW



LCR-R-064-NW-T.jpg



LCR-R-064-NW-N.jpg



Leuchtdichteauswertung (cd/m^2). Logarithmisch skaliertes Falschfarbenbild.



Straße:
Bochumer Straße

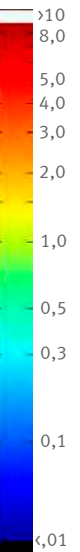
Standort:
LCR-R-064-S



/LCR-R-064-S-T.jpg



/LCR-R-064-S-N.jpg



Leuchtdichteauswertung (cd/m^2). Logarithmisch skaliertes Falschfarbenbild.



Straße:
Bochumer Straße

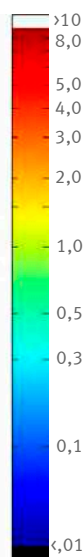
Standort:
LCR-R-065-NO



LCR-R-065-NO-T.jpg



LCR-R-065-NO-N.jpg



Leuchtdichteauswertung (cd/m^2). Logarithmisch skaliertes Falschfarbenbild.




Straße:
Bochumer Straße

Standort:
LCR-R-065-SW



LCR-R-065-SW-T.jpg

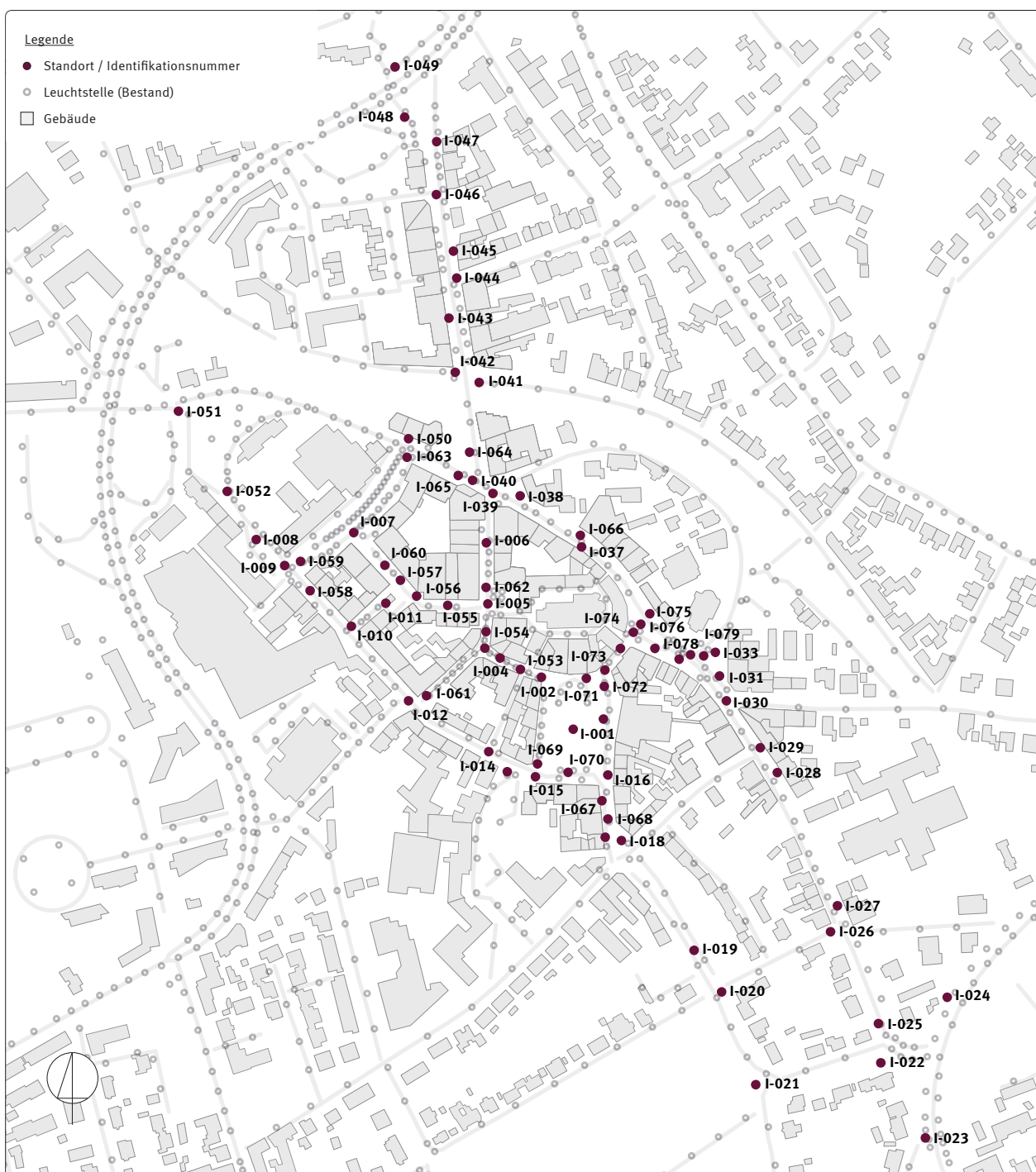


LCR-R-065-SW-N.jpg



Leuchtdichteauswertung (cd/m^2). Logarithmisch skaliertes Falschfarbenbild.

2 Innenstadt/Altstadt



2.1 // Übersicht der Standorte 'Innenstadt/Altstadt'




Straße:
Marktplatz

Standort:
LCR-I-001-N



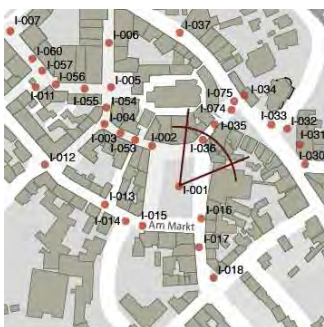
/LCR-I-001-N-T.jpg



/LCR-I-001-N-N.jpg



Leuchtdichteauswertung (cd/m^2). Logarithmisch skaliertes Falschfarbenbild.



Straße:
Marktplatz

Standort:
LCR-I-001-NO



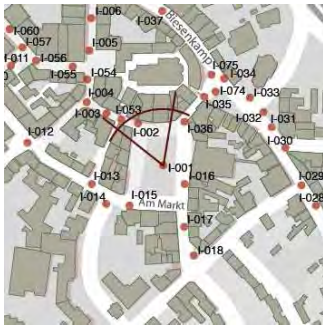
LCR-I-001-NO-I.jpg



LCR-I-001-NO-N.jpg



Leuchtdichteauswertung (cd/m^2). Logarithmisch skaliertes Falschfarbenbild.



Straße:

Marktplatz

Standort:

LCR-I-001-NW



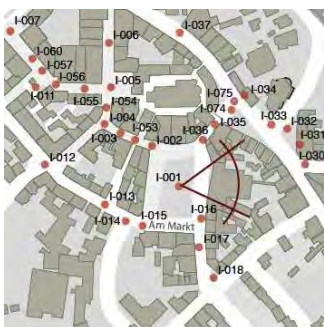
LCR-I-001-NW-T.jpg



LCR-I-001-NW-N.jpg



Leuchtdichteauswertung (cd/m^2). Logarithmisch skaliertes Falschfarbenbild.



Straße:
Marktplatz

Standort:
LCR-I-001-O



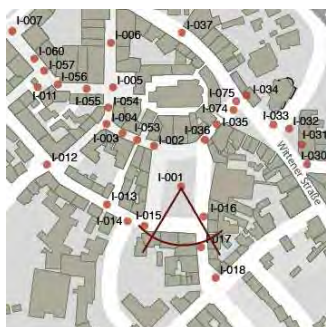
/LCR-I-001-O-T.jpg



/LCR-I-001-O-N.jpg



Leuchtdichteauswertung (cd/m^2). Logarithmisch skaliertes Falschfarbenbild.




Straße:
Marktplatz

Standort:
LCR-I-001-S



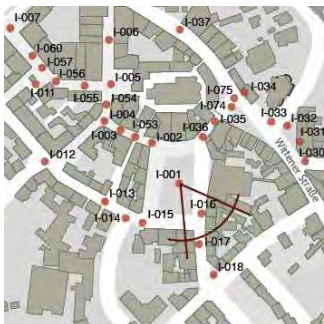
/LCR-I-001-S-T.jpg



/LCR-I-001-S-N.jpg



Leuchtdichteauswertung (cd/m^2). Logarithmisch skaliertes Falschfarbenbild.



Straße:

Marktplatz

Standort:

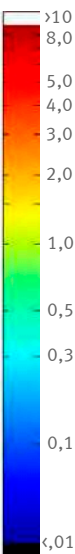
LCR-I-001-SO



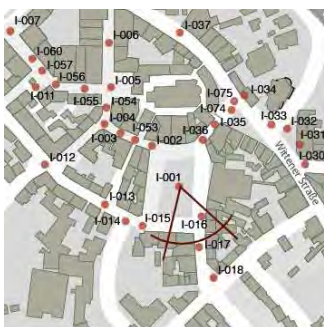
LCR-I-001-SO-T.jpg



LCR-I-001-SO-N.jpg



Leuchtdichteauswertung (cd/m^2). Logarithmisch skaliertes Falschfarbenbild.



Straße:

Marktplatz

Standort:

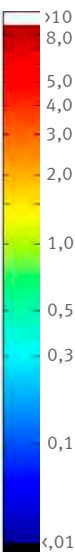
LCR-I-001-SSO



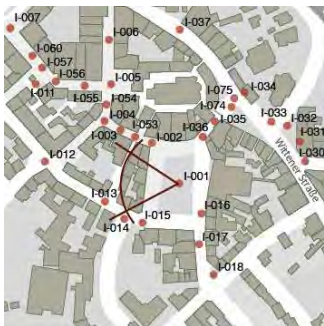
CR-I-001-SSO-T.jpg



CR-I-001-SSO-N.jpg



Leuchtdichteauswertung (cd/m^2). Logarithmisch skaliertes Falschfarbenbild.




Straße:
Marktplatz

Standort:
LCR-I-001-W



/LCR-I-001-W-T.jpg



/LCR-I-001-W-N.jpg



Leuchtdichteauswertung (cd/m^2). Logarithmisch skaliertes Falschfarbenbild.



Straße:

Marktplatz

Standort:

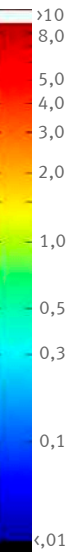

LCR-I-002-N



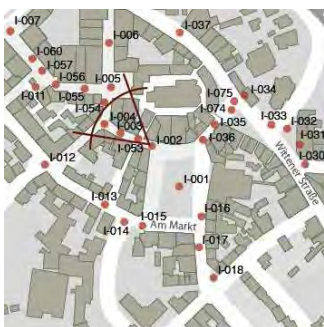
/LCR-I-002-N-T.jpg



/LCR-I-002-N-N.jpg



Leuchtdichteauswertung (cd/m^2). Logarithmisch skaliertes Falschfarbenbild.



Straße:
Am Markt


Standort:
LCR-I-002-NW



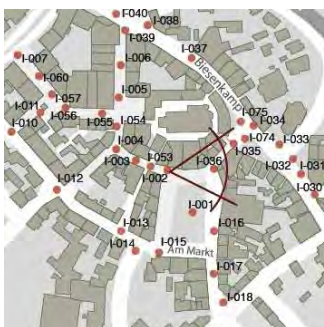
LCR-I-002-NW-T.jpg



LCR-I-002-NW-N.jpg



Leuchtdichteauswertung (cd/m²). Logarithmisch skaliertes Falschfarbenbild.




Straße:
Marktplatz

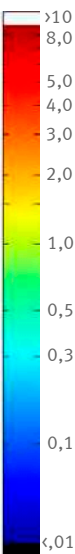

Standort:
LCR-I-002-O



/LCR-I-002-O-T.jpg



/LCR-I-002-O-N.jpg



Leuchtdichteauswertung (cd/m^2). Logarithmisch skaliertes Falschfarbenbild.




Straße:
Am Markt

Standort:
LCR-I-003-NW



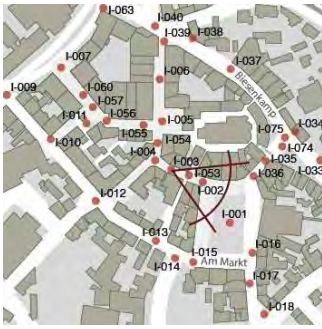
LCR-I-003-NW-T.jpg



LCR-I-003-NW-N.jpg



Leuchtdichteauswertung (cd/m^2). Logarithmisch skaliertes Falschfarbenbild.



Straße:
Am Markt

Standort:
LCR-I-003-SO



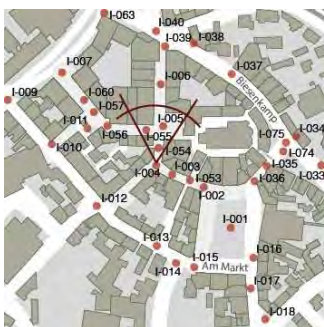
LCR-I-003-SO-T.jpg



LCR-I-003-SO-N.jpg




Leuchtdichteauswertung (cd/m^2). Logarithmisch skaliertes Falschfarbenbild.




Straße:
Münsterstraße

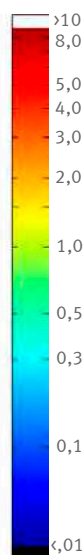
Standort:
LCR-I-004-N



/LCR-I-004-N-T.jpg



/LCR-I-004-N-N.jpg




Leuchtdichteauswertung (cd/m^2). Logarithmisch skaliertes Falschfarbenbild.



Straße:
Am Markt

Standort:
LCR-I-004-SO



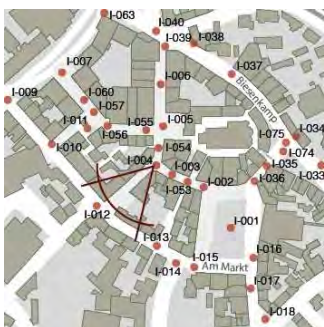
LCR-I-004-SO-T.jpg



LCR-I-004-SO-N.jpg



Leuchtdichteauswertung (cd/m^2). Logarithmisch skaliertes Falschfarbenbild.



Straße:
Münsterstraße


Standort:
LCR-I-004-SW



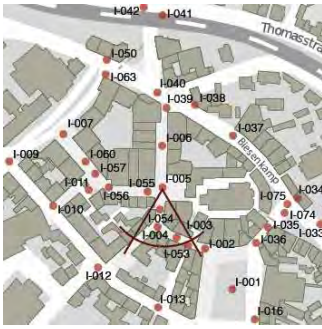
LCR-I-004-SW-T.jpg



LCR-I-004-SW-N.jpg



Leuchtdichteauswertung (cd/m²). Logarithmisch skaliertes Falschfarbenbild.



Straße:
Marktplatz

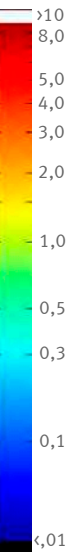

Standort:
LCR-I-005-S



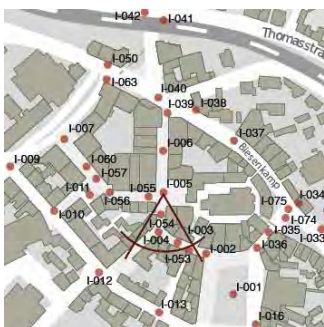
/LCR-I-005-S-T.jpg



/LCR-I-005-S-N.jpg



Leuchtdichteauswertung (cd/m^2). Logarithmisch skaliertes Falschfarbenbild.




Straße:
Marktplatz



Standort:
LCR-I-005-S-2



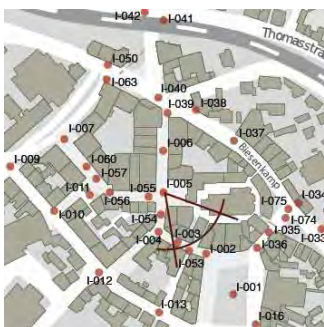
CR-I-005-S-T-2.jpg



CR-I-005-S-N-2.jpg



Leuchtdichteauswertung (cd/m²). Logarithmisch skaliertes Falschfarbenbild.



Straße:
Lambertusplatz

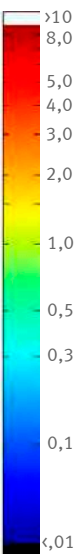

Standort:
LCR-I-005-SO



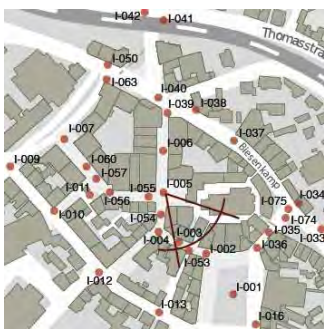
LCR-I-005-SO-T.jpg



LCR-I-005-SO-N.jpg



Leuchtdichteauswertung (cd/m^2). Logarithmisch skaliertes Falschfarbenbild.



Straße:
Lambertusplatz


Standort:
LCR-I-005-SO-2



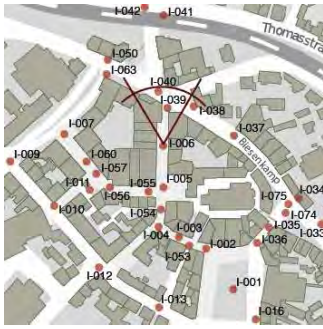
R-I-005-SO-T-2.jpg



R-I-005-SO-N-2.jpg



Leuchtdichteauswertung (cd/m^2). Logarithmisch skaliertes Falschfarbenbild.



Straße:
Münsterstraße

Standort:
LCR-I-006-N



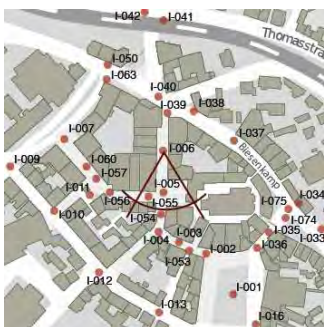
/LCR-I-006-N-T.jpg



/LCR-I-006-N-N.jpg



Leuchtdichteauswertung (cd/m^2). Logarithmisch skaliertes Falschfarbenbild.



Straße:
Münsterstraße

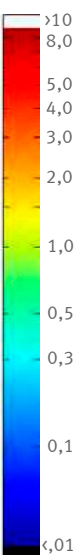

Standort:
LCR-I-006-S



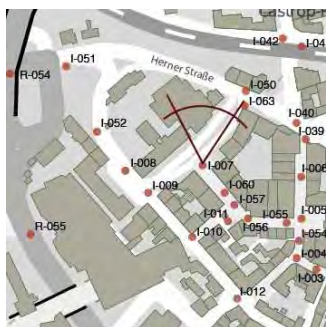
/LCR-I-006-S-T.jpg



/LCR-I-006-S-N.jpg




Leuchtdichteauswertung (cd/m²). Logarithmisch skaliertes Falschfarbenbild.




Straße:
Lönsstraße


Standort:
LCR-I-007-N



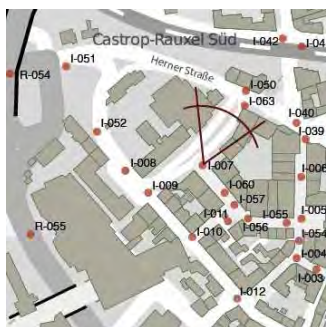
/LCR-I-007-N-T.jpg



/LCR-I-007-N-N.jpg




Leuchtdichteauswertung (cd/m^2). Logarithmisch skaliertes Falschfarbenbild.




Straße:
Lönstraße

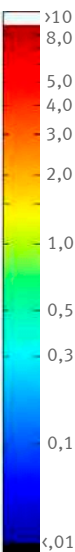

Standort:
LCR-I-007-NO



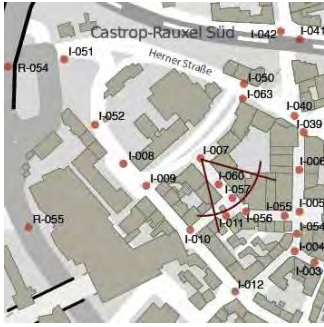
LCR-I-007-NO-T.jpg



LCR-I-007-NO-N.jpg



Leuchtdichteauswertung (cd/m^2). Logarithmisch skaliertes Falschfarbenbild.



Straße:

Im Ort

Standort:


LCR-I-007-SO



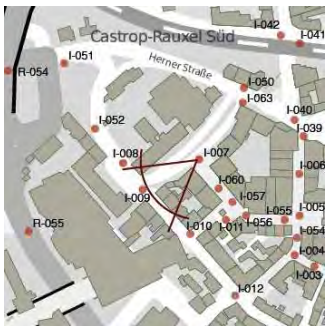
LCR-I-007-SO-T.jpg



LCR-I-007-SO-N.jpg




Leuchtdichteauswertung (cd/m^2). Logarithmisch skaliertes Falschfarbenbild.




Straße:
Lönsstraße


Standort:
LCR-I-007-SW



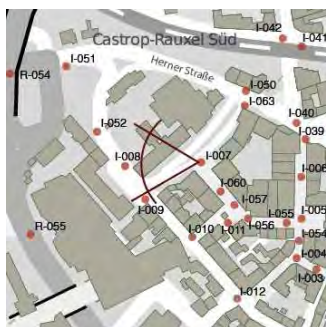
LCR-I-007-SW-T.jpg



LCR-I-007-SW-N.jpg



Leuchtdichteauswertung (cd/m²). Logarithmisch skaliertes Falschfarbenbild.




Straße:
Lönsstraße


Standort:
LCR-I-007-W



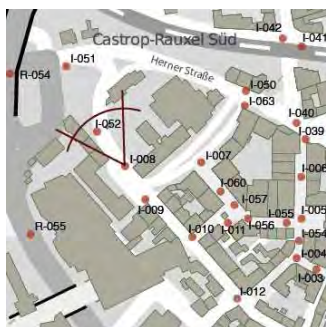
/LCR-I-007-W-I.jpg



/LCR-I-007-W-N.jpg



Leuchtdichteauswertung (cd/m^2). Logarithmisch skaliertes Falschfarbenbild.




Straße:
Lönstraße

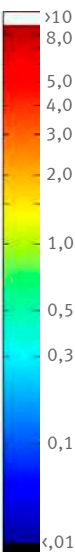

Standort:
LCR-I-008-NW



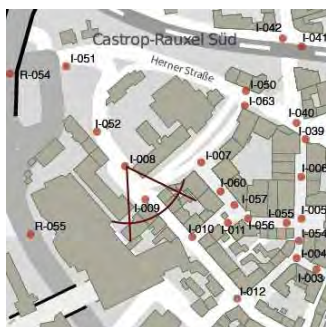
LCR-I-008-NW-T.jpg



LCR-I-008-NW-N.jpg




Leuchtdichteauswertung (cd/m²). Logarithmisch skaliertes Falschfarbenbild.




Straße:
Lönstraße

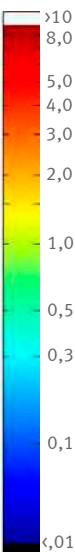

Standort:
LCR-I-008-SO



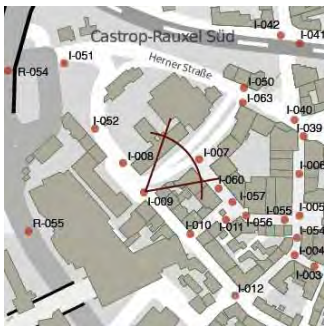
LCR-I-008-SO-T.jpg



LCR-I-008-SO-N.jpg




Leuchtdichteauswertung (cd/m^2). Logarithmisch skaliertes Falschfarbenbild.



Straße:
Lönsstraße

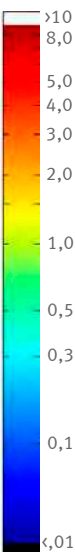
Standort:
LCR-I-009-NO



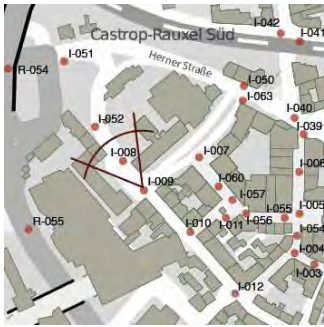
LCR-I-009-NO-T.jpg



LCR-I-009-NO-N.jpg



Leuchtdichteauswertung (cd/m^2). Logarithmisch skaliertes Falschfarbenbild.



Straße:

Lönsstraße

Standort:

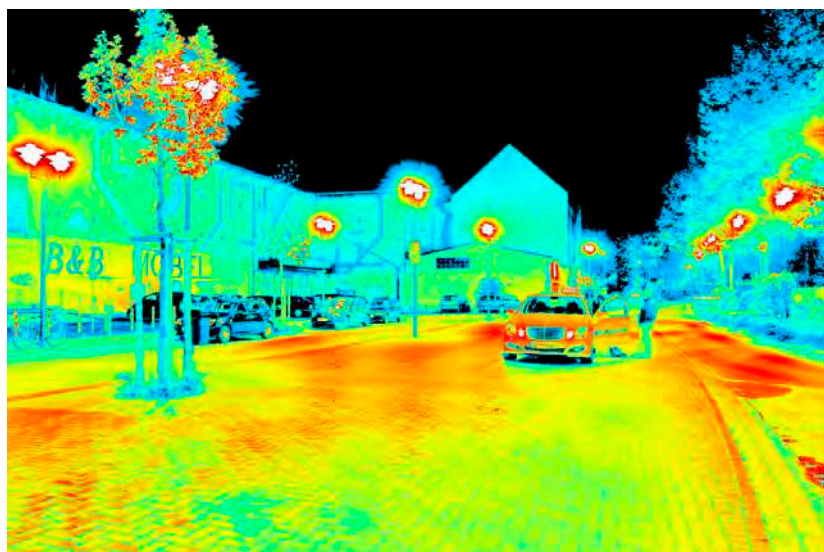
LCR-I-009-NW



LCR-I-009-NW-T.jpg



LCR-I-009-NW-N.jpg



Leuchtdichteauswertung (cd/m^2). Logarithmisch skaliertes Falschfarbenbild.



Straße:


Lönsstraße

Standort:

LCR-I-009-SO



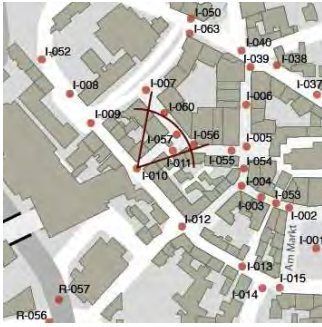
LCR-I-009-SO-T.jpg



LCR-I-009-SO-N.jpg



Leuchtdichteauswertung (cd/m^2). Logarithmisch skaliertes Falschfarbenbild.



Straße:
Simon-Cohen-Platz


Standort:
LCR-I-010-NO



LCR-I-010-NO-T.jpg



LCR-I-010-NO-N.jpg




Leuchtdichteauswertung (cd/m^2). Logarithmisch skaliertes Falschfarbenbild.




Straße:
Lönsstraße


Standort:
LCR-I-010-NW



LCR-I-010-NW-T.jpg



LCR-I-010-NW-N.jpg



Leuchtdichteauswertung (cd/m^2). Logarithmisch skaliertes Falschfarbenbild.



Straße:
Lönstraße

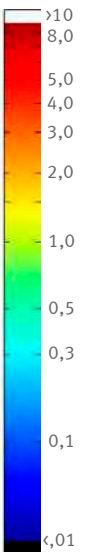
Standort:
LCR-I-010-SO



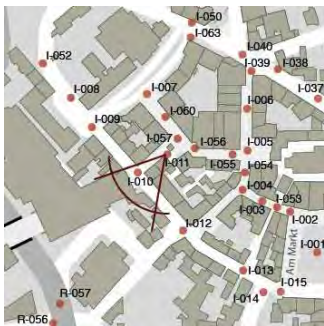
LCR-I-010-SO-T.jpg



LCR-I-010-SO-N.jpg



Leuchtdichteauswertung (cd/m²). Logarithmisch skaliertes Falschfarbenbild.




Straße:
Simon-Cohen-Platz

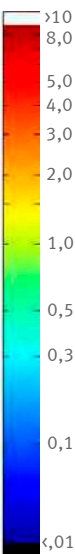

Standort:
LCR-I-011-SW



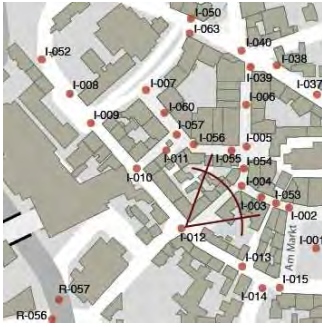
LCR-I-011-SW-T.jpg



LCR-I-011-SW-N.jpg



Leuchtdichteauswertung (cd/m²). Logarithmisch skaliertes Falschfarbenbild.



Straße:
Münsterstraße

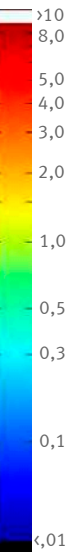
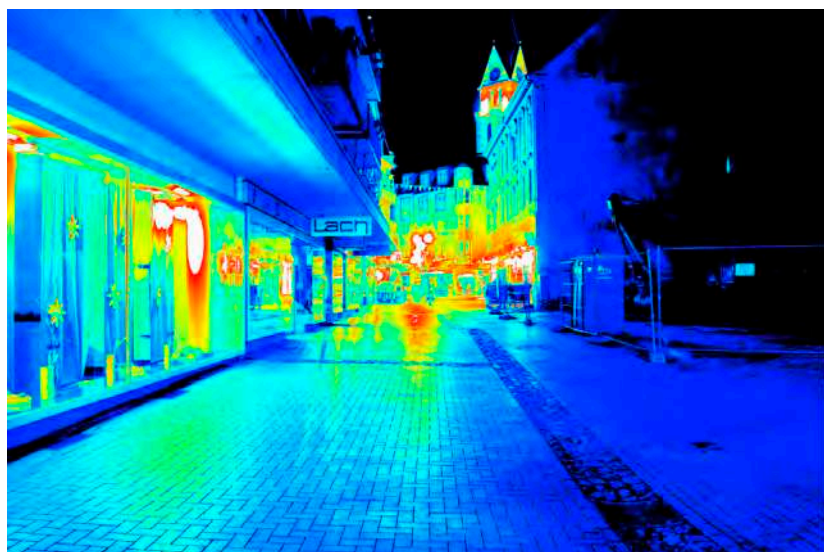
Standort:
LCR-I-012-NO



LCR-I-012-NO-T.jpg



LCR-I-012-NO-N.jpg



Leuchtdichteauswertung (cd/m²). Logarithmisch skaliertes Falschfarbenbild.




Straße:
Lönsstraße


Standort:
LCR-I-012-NW



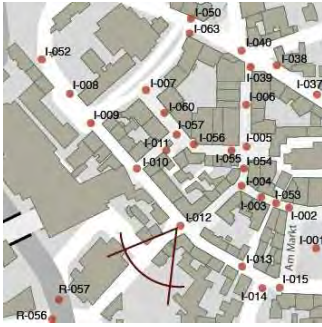
LCR-I-012-NW-T.jpg



LCR-I-012-NW-N.jpg



Leuchtdichteauswertung (cd/m^2). Logarithmisch skaliertes Falschfarbenbild.




Straße:
Widumer Straße

Standort:
LCR-I-012-SW



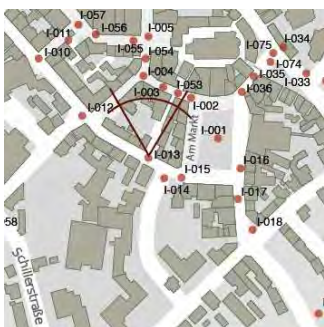
LCR-I-012-SW-T.jpg



LCR-I-012-SW-N.jpg



Leuchtdichteauswertung (cd/m^2). Logarithmisch skaliertes Falschfarbenbild.



Straße:
Mühlengasse

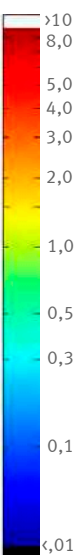

Standort:
LCR-I-013-N



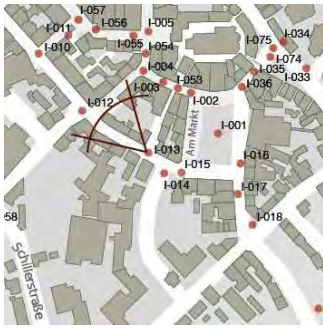
/LCR-I-013-N-T.jpg



/LCR-I-013-N-N.jpg



Leuchtdichteauswertung (cd/m²). Logarithmisch skaliertes Falschfarbenbild.



Straße:
Mühlenstraße

Standort:
LCR-I-013-NW



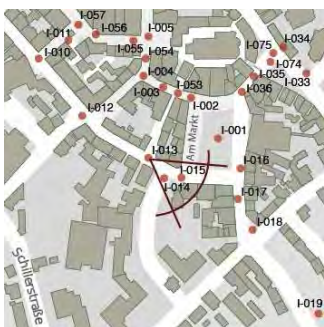
LCR-I-013-NW-T.jpg



LCR-I-013-NW-N.jpg



Leuchtdichteauswertung (cd/m^2). Logarithmisch skaliertes Falschfarbenbild.



Straße:
Mühlenstraße

Standort:
LCR-I-013-SO



LCR-I-013-SO-T.jpg



LCR-I-013-SO-N.jpg




Leuchtdichteauswertung (cd/m^2). Logarithmisch skaliertes Falschfarbenbild.




Straße:
Mühlenstraße


Standort:
LCR-I-014-O



/LCR-I-014-O-T.jpg



/LCR-I-014-O-N.jpg



Leuchtdichteauswertung (cd/m^2). Logarithmisch skaliertes Falschfarbenbild.




Straße:
Leonhardstraße

Standort:
LCR-I-014-S



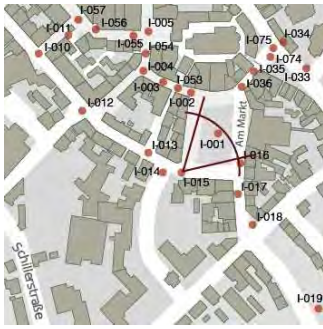
/LCR-I-014-S-T.jpg



/LCR-I-014-S-N.jpg



Leuchtdichteauswertung (cd/m^2). Logarithmisch skaliertes Falschfarbenbild.



Straße:
Am Markt

Standort:
LCR-I-015-NO



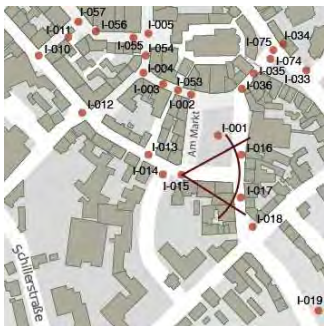
LCR-I-015-NO-T.jpg



LCR-I-015-NO-N.jpg



Leuchtdichteauswertung (cd/m^2). Logarithmisch skaliertes Falschfarbenbild.




Straße:
Am Markt

Standort:
LCR-I-015-O



/LCR-I-015-O-T.jpg



/LCR-I-015-O-N.jpg



Leuchtdichteauswertung (cd/m^2). Logarithmisch skaliertes Falschfarbenbild.



Straße:

Am Markt

Standort:

LCR-I-016-NW



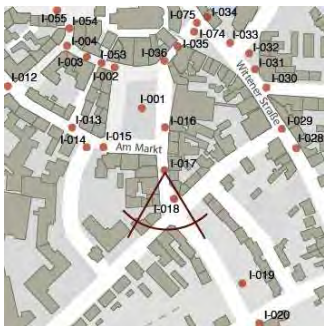
LCR-I-016-NW-T.jpg



LCR-I-016-NW-N.jpg



Leuchtdichteauswertung (cd/m^2). Logarithmisch skaliertes Falschfarbenbild.



Straße:
Am Stadtgarten

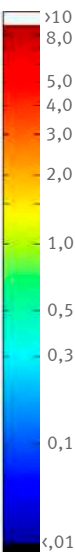
Standort:
LCR-I-017-S



/LCR-I-017-S-T.jpg



/LCR-I-017-S-N.jpg



Leuchtdichteauswertung (cd/m^2). Logarithmisch skaliertes Falschfarbenbild.




Straße:
Am Stadtgarten

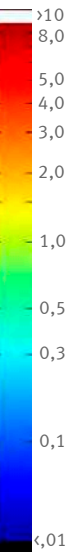

Standort:
LCR-I-018-N



/LCR-I-018-N-T.jpg



/LCR-I-018-N-N.jpg



Leuchtdichteauswertung (cd/m²). Logarithmisch skaliertes Falschfarbenbild.




Straße:
Viktoriastraße

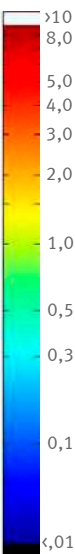
Standort:
LCR-I-018-NO



LCR-I-018-NO-T.jpg



LCR-I-018-NO-N.jpg



Leuchtdichteauswertung (cd/m^2). Logarithmisch skaliertes Falschfarbenbild.



Straße:
Viktoriastr./Am Stadtgarten

Standort:
LCR-I-018-S



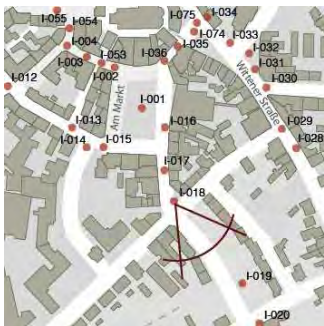
/LCR-I-018-S-T.jpg



/LCR-I-018-S-N.jpg



Leuchtdichteauswertung (cd/m^2). Logarithmisch skaliertes Falschfarbenbild.




Straße:
Am Stadtgarten


Standort:
LCR-I-018-SO



LCR-I-018-SO-T.jpg



LCR-I-018-SO-N.jpg



Leuchtdichteauswertung (cd/m^2). Logarithmisch skaliertes Falschfarbenbild.



Straße:
Viktoriastraße

Standort:
LCR-I-018-SW



LCR-I-018-SW-T.jpg



LCR-I-018-SW-N.jpg



Leuchtdichteauswertung (cd/m^2). Logarithmisch skaliertes Falschfarbenbild.




Straße:
Am Stadtgarten


Standort:
LCR-I-019-NW



LCR-I-019-NW-T.jpg



LCR-I-019-NW-N.jpg



Leuchtdichteauswertung (cd/m²). Logarithmisch skaliertes Falschfarbenbild.



Straße:
Am Stadtgarten

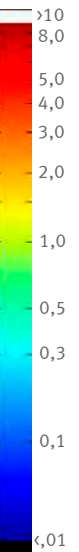

Standort:
LCR-I-019-SO



LCR-I-019-SO-T.jpg



LCR-I-019-SO-N.jpg



Leuchtdichteauswertung (cd/m^2). Logarithmisch skaliertes Falschfarbenbild.




Straße:
Am Stadtgarten

Standort:
LCR-I-019-SW



LCR-I-019-SW-T.jpg



LCR-I-019-SW-N.jpg



Leuchtdichteauswertung (cd/m²). Logarithmisch skaliertes Falschfarbenbild.



Straße:
Glückaufstraße

Standort:
LCR-I-020-NO



LCR-I-020-NO-T.jpg



LCR-I-020-NO-N.jpg



Leuchtdichteauswertung (cd/m^2). Logarithmisch skaliertes Falschfarbenbild.



Straße:
Glückaufstr./Am Stadtgarten

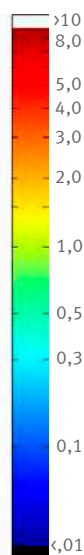
Standort:
LCR-I-020-S



/LCR-I-020-S-T.jpg



/LCR-I-020-S-N.jpg



Leuchtdichteauswertung (cd/m²). Logarithmisch skaliertes Falschfarbenbild.




Straße:
Glückaufstraße

Standort:
LCR-I-020-SO



LCR-I-020-SO-T.jpg



LCR-I-020-SO-N.jpg



Leuchtdichteauswertung (cd/m^2). Logarithmisch skaliertes Falschfarbenbild.




Straße:
Glückaufstraße

Standort:
LCR-I-020-SW



LCR-I-020-SW-T.jpg



LCR-I-020-SW-N.jpg



Leuchtdichteauswertung (cd/m^2). Logarithmisch skaliertes Falschfarbenbild.



Straße:
Beethovenstraße

Standort:
LCR-I-021-NO



LCR-I-021-NO-I.jpg



LCR-I-021-NO-N.jpg



Leuchtdichteauswertung (cd/m²). Logarithmisch skaliertes Falschfarbenbild.




Straße:
Am Stadtgarten


Standort:
LCR-I-021-NW



LCR-I-021-NW-T.jpg



LCR-I-021-NW-N.jpg




Leuchtdichteauswertung (cd/m^2). Logarithmisch skaliertes Falschfarbenbild.




Straße:
Stadtgarten

Standort:
LCR-I-021-SW



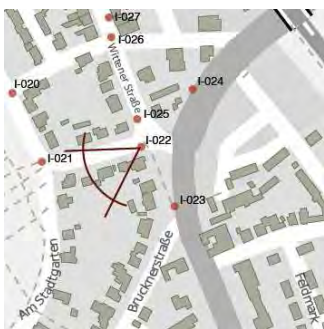
LCR-I-021-SW-T.jpg



LCR-I-021-SW-N.jpg



Leuchtdichteauswertung (cd/m²). Logarithmisch skaliertes Falschfarbenbild.




Straße:
Beethovenstraße

Standort:
LCR-I-022-SW



LCR-I-022-SW-T.jpg



LCR-I-022-SW-N.jpg



Leuchtdichteauswertung (cd/m^2). Logarithmisch skaliertes Falschfarbenbild.




Straße:
Wittener Straße

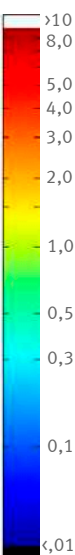
Standort:
LCR-I-023-SO



LCR-I-023-SO-T.jpg



LCR-I-023-SO-N.jpg



Leuchtdichteauswertung (cd/m^2). Logarithmisch skaliertes Falschfarbenbild.




Straße:
Beethovenstraße

Standort:
LCR-I-024-NO



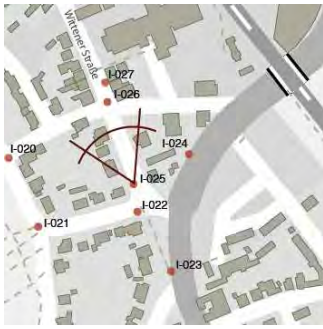
LCR-I-024-NO-T.jpg



LCR-I-024-NO-N.jpg



Leuchtdichteauswertung (cd/m^2). Logarithmisch skaliertes Falschfarbenbild.



Straße:
Wittener Straße


Standort:
LCR-I-025-NW



LCR-I-025-NW-T.jpg



LCR-I-025-NW-N.jpg



Leuchtdichteauswertung (cd/m^2). Logarithmisch skaliertes Falschfarbenbild.




Straße:
Glückaufstraße

Standort:
LCR-I-026-SW



LCR-I-026-SW-T.jpg



LCR-I-026-SW-N.jpg



Leuchtdichteauswertung (cd/m^2). Logarithmisch skaliertes Falschfarbenbild.




Straße:
Wittener Straße


Standort:
LCR-I-027-NW



LCR-I-027-NW-T.jpg



LCR-I-027-NW-N.jpg



Leuchtdichteauswertung (cd/m^2). Logarithmisch skaliertes Falschfarbenbild.




Straße:
Wittener Straße

Standort:
LCR-I-027-SO



LCR-I-027-SO-T.jpg



LCR-I-027-SO-N.jpg



Leuchtdichteauswertung (cd/m^2). Logarithmisch skaliertes Falschfarbenbild.




Straße:
Wittener Straße

Standort:
LCR-I-028-NW



LCR-I-028-NW-T.jpg



LCR-I-028-NW-N.jpg



Leuchtdichteauswertung (cd/m^2). Logarithmisch skaliertes Falschfarbenbild.




Straße:
Wittener Straße

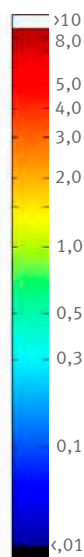
Standort:
LCR-I-028-SO



LCR-I-028-SO-T.jpg



LCR-I-028-SO-N.jpg



Leuchtdichteauswertung (cd/m^2). Logarithmisch skaliertes Falschfarbenbild.




Straße:
Viktoriastraße

Standort:
LCR-I-029-SW



LCR-I-029-SW-T.jpg



LCR-I-029-SW-N.jpg



Leuchtdichteauswertung (cd/m^2). Logarithmisch skaliertes Falschfarbenbild.




Straße:
Wittener Straße

Standort:
LCR-I-030-NW



LCR-I-030-NW-T.jpg



LCR-I-030-NW-N.jpg



Leuchtdichteauswertung (cd/m^2). Logarithmisch skaliertes Falschfarbenbild.



Straße:
Dortmunder Straße

Standort:
LCR-I-030-O



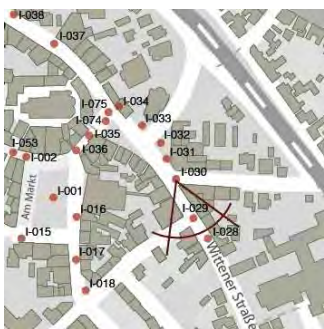
/LCR-I-030-O-T.jpg



/LCR-I-030-O-N.jpg



Leuchtdichteauswertung (cd/m^2). Logarithmisch skaliertes Falschfarbenbild.




Straße:
Wittener Straße

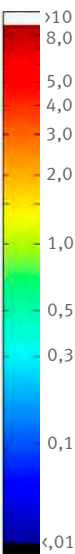
Standort:
LCR-I-030-SO



LCR-I-030-SO-T.jpg



LCR-I-030-SO-N.jpg



Leuchtdichteauswertung (cd/m^2). Logarithmisch skaliertes Falschfarbenbild.




Straße:
Wittener Str./Am Bannertor

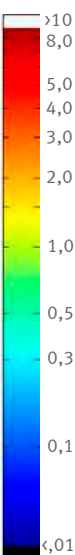

Standort:
LCR-I-031-N



/LCR-I-031-N-T.jpg



/LCR-I-031-N-N.jpg



Leuchtdichteauswertung (cd/m^2). Logarithmisch skaliertes Falschfarbenbild.




Straße:
Wittener Straße

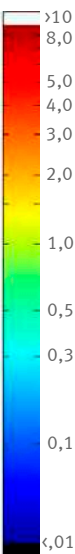

Standort:
LCR-I-031-NW



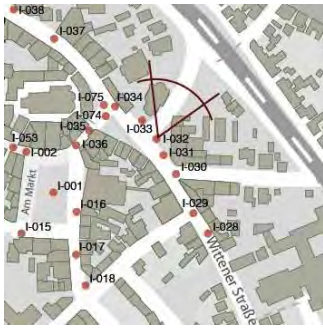
LCR-I-031-NW-T.jpg



LCR-I-031-NW-N.jpg



Leuchtdichteauswertung (cd/m^2). Logarithmisch skaliertes Falschfarbenbild.




Straße:
Am Bannertor


Standort:
LCR-I-032-NO



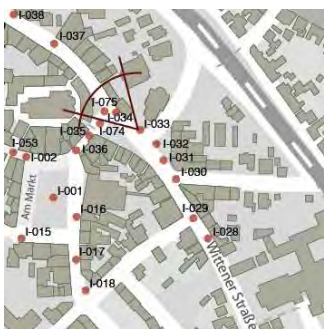
LCR-I-032-NO-T.jpg



LCR-I-032-NO-N.jpg



Leuchtdichteauswertung (cd/m^2). Logarithmisch skaliertes Falschfarbenbild.



Straße:
Wittener Straße


Standort:
LCR-I-033-NW



LCR-I-033-NW-T.jpg



LCR-I-033-NW-N.jpg



Leuchtdichteauswertung (cd/m²). Logarithmisch skaliertes Falschfarbenbild.



Straße:
Wittener Straße

Standort:
LCR-I-033-SO



LCR-I-033-SO-T.jpg



LCR-I-033-SO-N.jpg



Leuchtdichteauswertung (cd/m^2). Logarithmisch skaliertes Falschfarbenbild.



Straße:
Wittener Straße

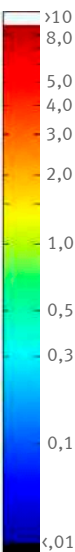
Standort:
LCR-I-033-SW



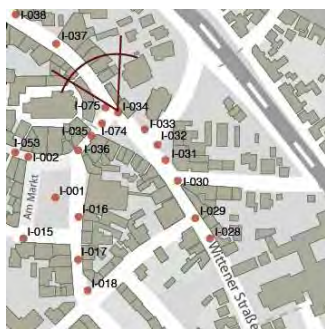
LCR-I-033-SW-T.jpg



LCR-I-033-SW-N.jpg



Leuchtdichteauswertung (cd/m²). Logarithmisch skaliertes Falschfarbenbild.



Straße:


Biesenkamp

Standort:

LCR-I-034-NW



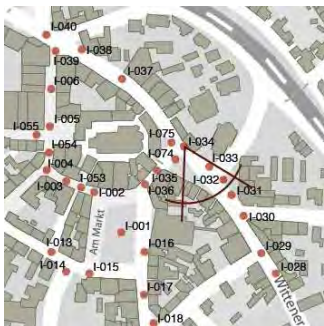
LCR-I-034-NW-T.jpg



LCR-I-034-NW-N.jpg



Leuchtdichteauswertung (cd/m^2). Logarithmisch skaliertes Falschfarbenbild.




Straße:
Wittener Straße

Standort:
LCR-I-034-SO



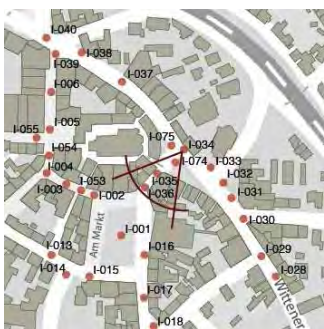
LCR-I-034-SO-T.jpg



LCR-I-034-SO-N.jpg



Leuchtdichteauswertung (cd/m^2). Logarithmisch skaliertes Falschfarbenbild.



Straße:
Am Markt

Standort:
LCR-I-034-SW



LCR-I-034-SW-T.jpg



LCR-I-034-SW-N.jpg



Leuchtdichteauswertung (cd/m^2). Logarithmisch skaliertes Falschfarbenbild.




Straße:
Wittener Straße

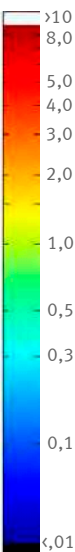

Standort:
LCR-I-035-SO



LCR-I-035-SO-T.jpg



LCR-I-035-SO-N.jpg



Leuchtdichteauswertung (cd/m^2). Logarithmisch skaliertes Falschfarbenbild.



Straße:
Am Markt


Standort:
LCR-I-035-SW



LCR-I-035-SW-T.jpg



LCR-I-035-SW-N.jpg



Leuchtdichteauswertung (cd/m²). Logarithmisch skaliertes Falschfarbenbild.




Straße:
Marktplatz

Standort:
LCR-I-036-S



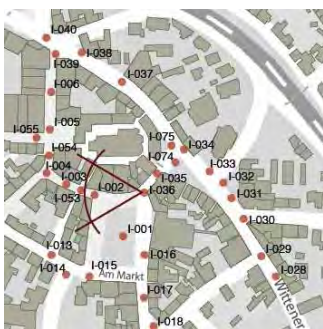
/LCR-I-036-S-T.jpg



/LCR-I-036-S-N.jpg



Leuchtdichteauswertung (cd/m^2). Logarithmisch skaliertes Falschfarbenbild.




Straße:
Marktplatz

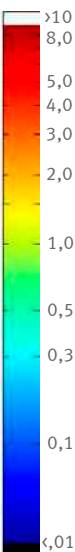

Standort:
LCR-I-036-W



/LCR-I-036-W-T.jpg



/LCR-I-036-W-N.jpg



Leuchtdichteauswertung (cd/m²). Logarithmisch skaliertes Falschfarbenbild.



Straße:


Biesenkamp

Standort:

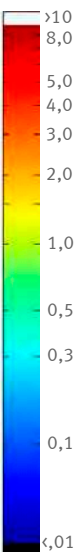
LCR-I-037-NW



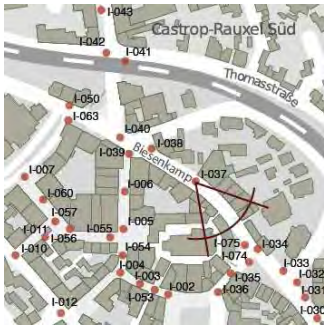
LCR-I-037-NW-T.jpg



LCR-I-037-NW-N.jpg



Leuchtdichteauswertung (cd/m^2). Logarithmisch skaliertes Falschfarbenbild.



Straße:


Biesenkamp

Standort:

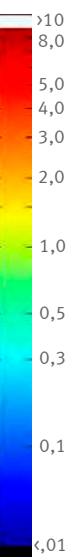
LCR-I-037-SO



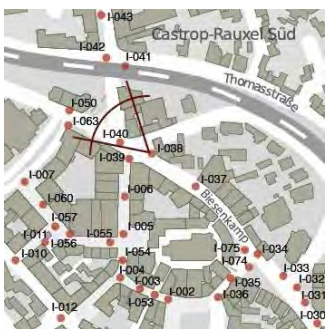
LCR-I-037-SO-T.jpg



LCR-I-037-SO-N.jpg



Leuchtdichteauswertung (cd/m^2). Logarithmisch skaliertes Falschfarbenbild.




Straße:
Biesenkamp/Münsterstraße


Standort:
LCR-I-038-NW



LCR-I-038-NW-T.jpg



LCR-I-038-NW-N.jpg



Leuchtdichteauswertung (cd/m^2). Logarithmisch skaliertes Falschfarbenbild.



Straße:
Biesenkamp/Münsterstraße

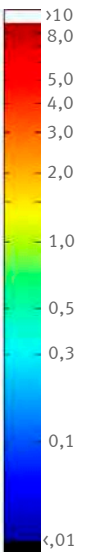
Standort:
LCR-I-038-W



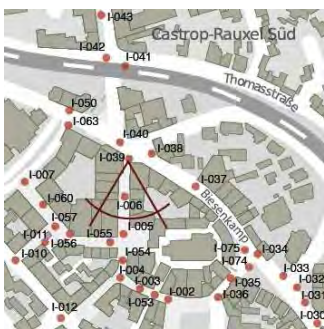
/LCR-I-038-W-T.jpg



/LCR-I-038-W-N.jpg




Leuchtdichteauswertung (cd/m^2). Logarithmisch skaliertes Falschfarbenbild.



Straße:
Münsterstraße

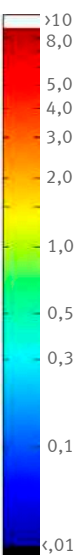

Standort:
LCR-I-039-S



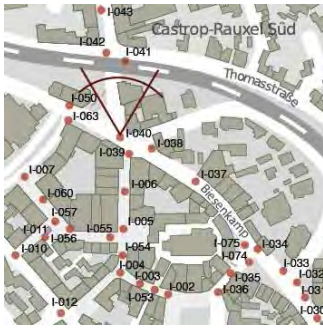
/LCR-I-039-S-T.jpg



/LCR-I-039-S-N.jpg



Leuchtdichteauswertung (cd/m^2). Logarithmisch skaliertes Falschfarbenbild.




Straße:
Münsterplatz

Standort:
LCR-I-040-N



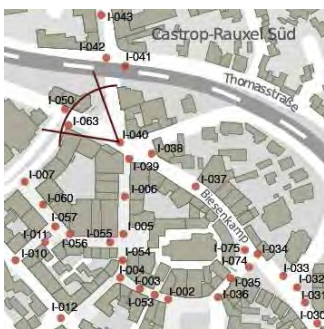
/LCR-I-040-N-N.jpg



/LCR-I-040-N-N.jpg




Leuchtdichteauswertung (cd/m^2). Logarithmisch skaliertes Falschfarbenbild.



Straße:
Münsterplatz
 Standort:
LCR-I-040-NW



LCR-I-040-NW-T.jpg



LCR-I-040-NW-N.jpg




Leuchtdichteauswertung (cd/m^2). Logarithmisch skaliertes Falschfarbenbild.



Straße:
Bahnhof Castrop-Rauxel Süd
 Standort:
LCR-I-041-SO



LCR-I-041-SO-T.jpg



LCR-I-041-SO-N.jpg



Leuchtdichteauswertung (cd/m²). Logarithmisch skaliertes Falschfarbenbild.




Straße:
Denkmalstraße


Standort:
LCR-I-042-W



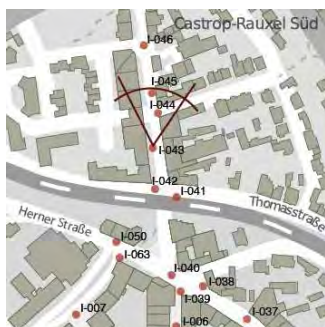
/LCR-I-042-W-T.jpg



/LCR-I-042-W-N.jpg



Leuchtdichteauswertung (cd/m^2). Logarithmisch skaliertes Falschfarbenbild.




Straße:
Obere Münsterstraße

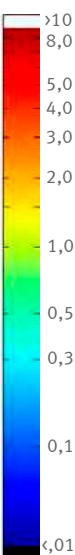
Standort:
LCR-I-043-N



/LCR-I-043-N-T.jpg



/LCR-I-043-N-N.jpg



Leuchtdichteauswertung (cd/m^2). Logarithmisch skaliertes Falschfarbenbild.




Straße:
Obere Münsterstraße

Standort:
LCR-I-043-S



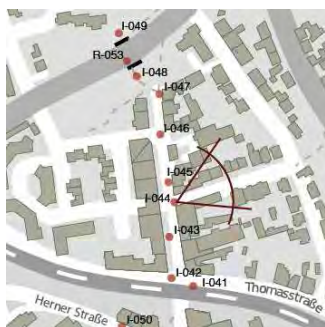
/LCR-I-043-S-T.jpg



/LCR-I-043-S-N.jpg



Leuchtdichteauswertung (cd/m^2). Logarithmisch skaliertes Falschfarbenbild.



Straße:
Zepelinstraße

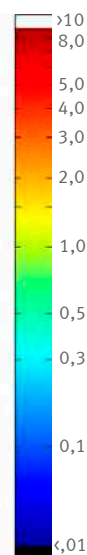
Standort:
LCR-I-044-NO



LCR-I-044-NO-T.jpg



LCR-I-044-NO-N.jpg



Leuchtdichteauswertung (cd/m^2). Logarithmisch skaliertes Falschfarbenbild.



Straße:
Oberer Münsterstraße

Standort:
LCR-I-044-S



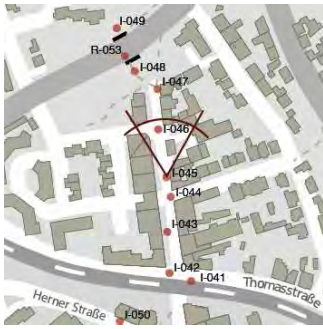
/LCR-I-044-S-T.jpg



/LCR-I-044-S-N.jpg




Leuchtdichteauswertung (cd/m^2). Logarithmisch skaliertes Falschfarbenbild.



Straße:
Obere Münsterstraße

Standort:
LCR-I-045-N



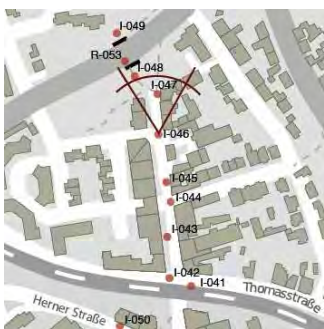
/LCR-I-045-N-T.jpg



/LCR-I-045-N-N.jpg



Leuchtdichteauswertung (cd/m^2). Logarithmisch skaliertes Falschfarbenbild.




Straße:
Obere Münsterstraße

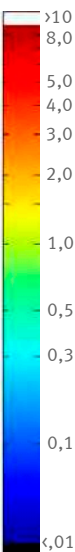

Standort:
LCR-I-046-N



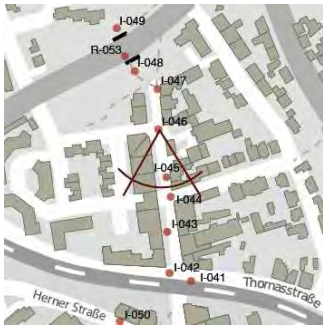
/LCR-I-046-N-T.jpg



/LCR-I-046-N-N.jpg



Leuchtdichteauswertung (cd/m^2). Logarithmisch skaliertes Falschfarbenbild.



Straße:
Oberer Münsterstraße

Standort:
LCR-I-046-S



/LCR-I-046-S-T.jpg



/LCR-I-046-S-N.jpg



Leuchtdichteauswertung (cd/m^2). Logarithmisch skaliertes Falschfarbenbild.




Straße:
Obere Münsterstraße

Standort:
LCR-I-046-W



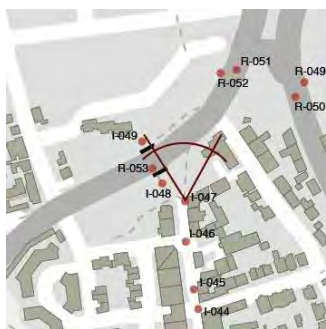
/LCR-I-046-W-T.jpg



/LCR-I-046-W-N.jpg



Leuchtdichteauswertung (cd/m^2). Logarithmisch skaliertes Falschfarbenbild.




Straße:
Obere Münsterstraße

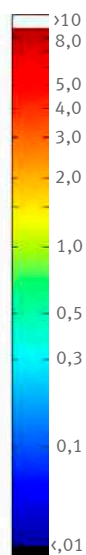

Standort:
LCR-I-047-N



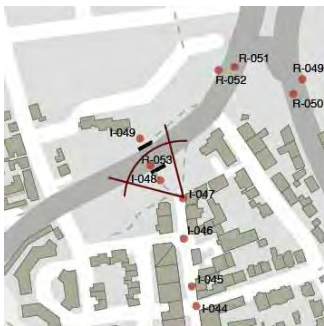
/LCR-I-047-N-T.jpg



/LCR-I-047-N-N.jpg



Leuchtdichteauswertung (cd/m^2). Logarithmisch skaliertes Falschfarbenbild.




Straße:
Obere Münsterstraße


Standort:
LCR-I-047-NW



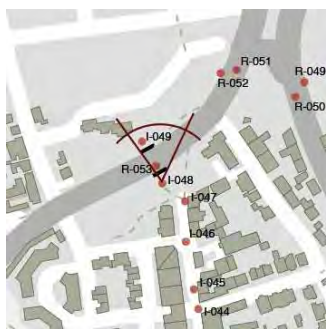
LCR-I-047-NW-T.jpg



LCR-I-047-NW-N.jpg



Leuchtdichteauswertung (cd/m²). Logarithmisch skaliertes Falschfarbenbild.



Straße:
Obere Münsterstraße

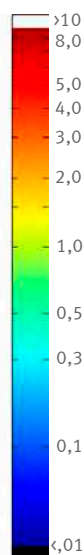

Standort:
LCR-I-048-N



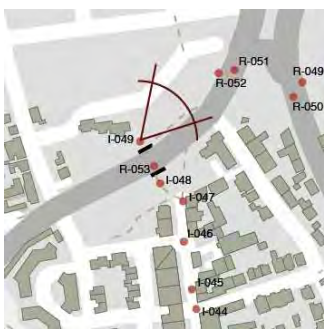
/LCR-I-048-N-T.jpg



/LCR-I-048-N-N.jpg




Leuchtdichteauswertung (cd/m^2). Logarithmisch skaliertes Falschfarbenbild.




Straße:
Obere Münsterstraße


Standort:
LCR-I-049-NO



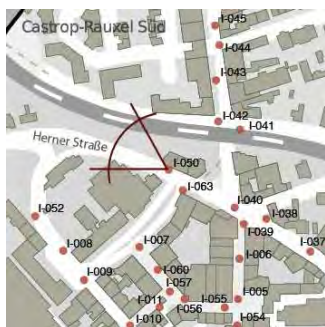
LCR-I-049-NO-T.jpg



LCR-I-049-NO-N.jpg



Leuchtdichteauswertung (cd/m^2). Logarithmisch skaliertes Falschfarbenbild.




Straße:
Herner Straße

Standort:
LCR-I-050-NW



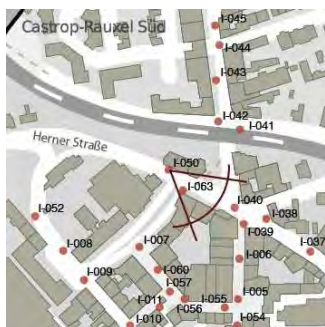
LCR-I-050-NW-T.jpg



LCR-I-050-NW-N.jpg



Leuchtdichteauswertung (cd/m^2). Logarithmisch skaliertes Falschfarbenbild.




Straße:
Münsterplatz

Standort:
LCR-I-050-SO



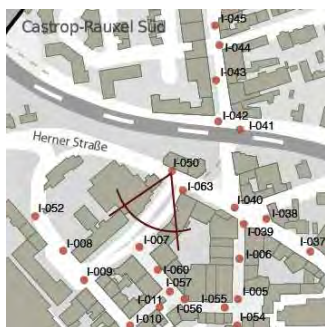
LCR-I-050-SO-T.jpg



LCR-I-050-SO-N.jpg



Leuchtdichteauswertung (cd/m²). Logarithmisch skaliertes Falschfarbenbild.




Straße:
Lönstraße

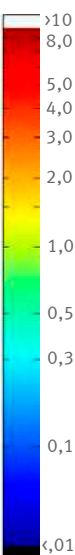
Standort:
LCR-I-050-SW



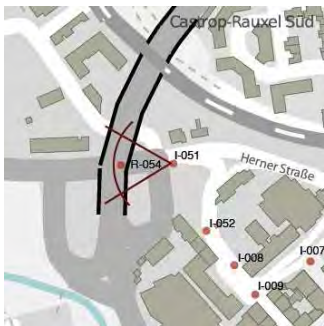
LCR-I-050-SW-T.jpg



LCR-I-050-SW-N.jpg



Leuchtdichteauswertung (cd/m^2). Logarithmisch skaliertes Falschfarbenbild.




Straße:
Herner Straße

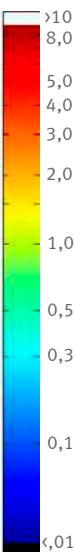

Standort:
LCR-I-051-W



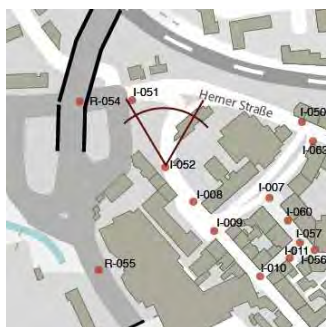
/LCR-I-051-W-T.jpg



/LCR-I-051-W-N.jpg



Leuchtdichteauswertung (cd/m²). Logarithmisch skaliertes Falschfarbenbild.




Straße:
Lönsstraße

Standort:
LCR-I-052-N



/LCR-I-052-N-T.jpg



/LCR-I-052-N-N.jpg



Leuchtdichteauswertung (cd/m^2). Logarithmisch skaliertes Falschfarbenbild.




Straße:
Lönsstraße

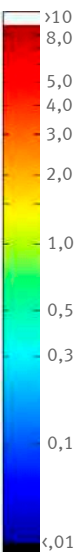
Standort:
LCR-I-052-SO



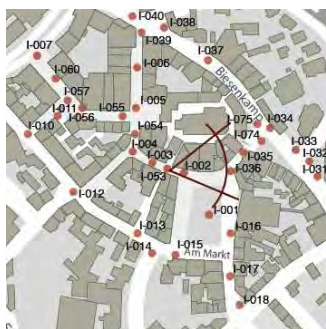
LCR-I-052-SO-T.jpg



LCR-I-052-SO-N.jpg



Leuchtdichteauswertung (cd/m^2). Logarithmisch skaliertes Falschfarbenbild.



Straße:

Am Markt

Standort:

LCR-I-053-NW



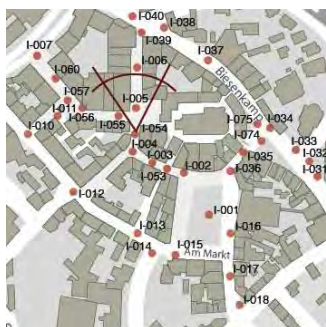
LCR-I-053-NW-T.JPG



LCR-I-053-NW-N.JPG



Leuchtdichteauswertung (cd/m^2). Logarithmisch skaliertes Falschfarbenbild.



Straße:
Münsterstraße


Standort:
LCR-I-054-N



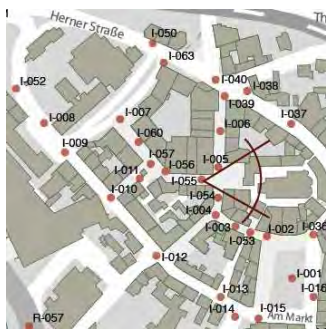
/LCR-I-054-N-T.JPG



/LCR-I-054-N-N.JPG



Leuchtdichteauswertung (cd/m²). Logarithmisch skaliertes Falschfarbenbild.



Straße:


Im Ort

Standort:

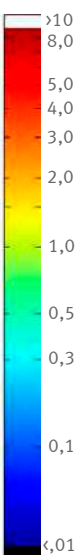

LCR-I-055-O



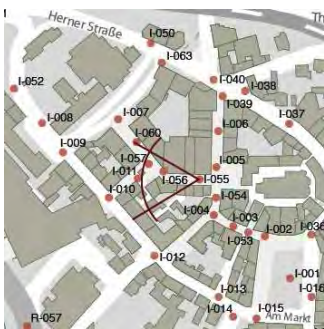
/LCR-I-055-O-T.JPG



/LCR-I-055-O-N.JPG




Leuchtdichteauswertung (cd/m^2). Logarithmisch skaliertes Falschfarbenbild.




Straße:
Im Ort
 Standort:
LCR-I-055-W



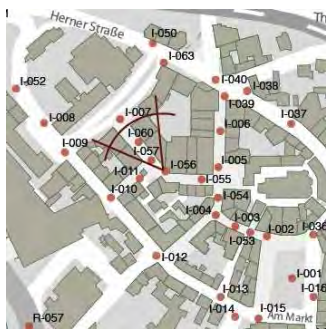
/LCR-I-055-W-I.JPG



/LCR-I-055-W-N.JPG



Leuchtdichteauswertung (cd/m^2). Logarithmisch skaliertes Falschfarbenbild.



Straße:

Im Ort

Standort:


LCR-I-056-NW



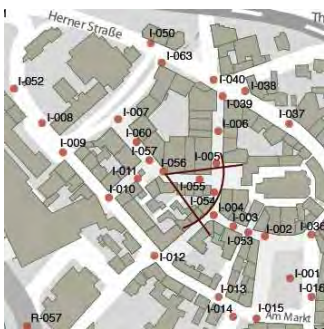
LCR-I-056-NW-T.JPG



LCR-I-056-NW-N.JPG



Leuchtdichteauswertung (cd/m^2). Logarithmisch skaliertes Falschfarbenbild.



Straße:

Im Ort

Standort:

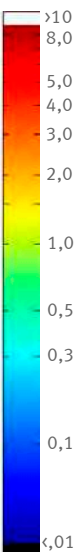

LCR-I-056-SO



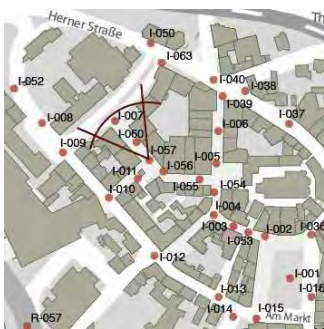
LCR-I-056-SO-T.JPG



LCR-I-056-SO-N.JPG



Leuchtdichteauswertung (cd/m^2). Logarithmisch skaliertes Falschfarbenbild.



Straße:

Im Ort

Standort:


LCR-I-057-NW



LCR-I-057-NW-T.JPG



LCR-I-057-NW-N.JPG



Leuchtdichteauswertung (cd/m^2). Logarithmisch skaliertes Falschfarbenbild.



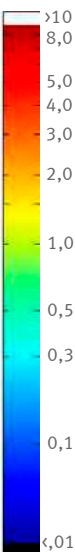

Straße:
Im Ort
 Standort:
LCR-I-060-SO



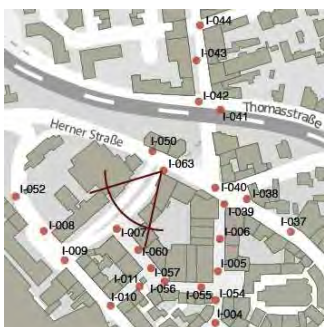
LCR-I-060-SO-T.JPG



LCR-I-060-SO-N.JPG



Leuchtdichteauswertung (cd/m²). Logarithmisch skaliertes Falschfarbenbild.




Straße:


Lönstraße

Standort:


LCR-I-063-SW



/LCR-I-063-SW.JPG



LCR-I-063-SW-N.JPG



Leuchtdichteauswertung (cd/m^2). Logarithmisch skaliertes Falschfarbenbild.




Straße:
Wittener Straße

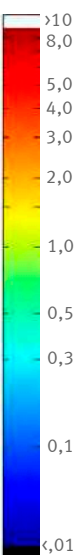

Standort:
LCR-I-074-SO



LCR-I-074-SO-T.JPG



LCR-I-074-SO-N.JPG



Leuchtdichteauswertung (cd/m^2). Logarithmisch skaliertes Falschfarbenbild.



Straße:
Am Markt

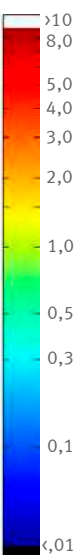
Standort:
LCR-I-075-SW



LCR-I-075-SW-T.JPG



LCR-I-075-SW-N.JPG



Leuchtdichteauswertung (cd/m²). Logarithmisch skaliertes Falschfarbenbild.

3 Habinghorst



3.1 // Übersicht der Standorte Habinghorst




Straße:
Lange Straße

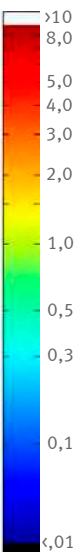

Standort:
LCR-H-001-O



/LCR-H-001-O-T.jpg



/LCR-H-001-O-N.jpg



Leuchtdichteauswertung (cd/m²). Logarithmisch skaliertes Falschfarbenbild.



Straße:
Lange Straße

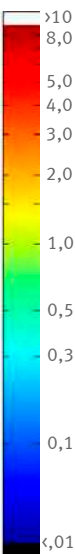

Standort:
LCR-H-001-W



/LCR-H-001-W-T.jpg



/LCR-H-001-W-N.jpg



Leuchtdichteauswertung (cd/m²). Logarithmisch skaliertes Falschfarbenbild.



Straße:


Hugostraße

Standort:

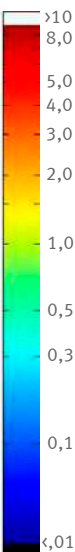
LCR-H-002-N



/LCR-H-002-N-T.jpg



/LCR-H-002-N-N.jpg



Leuchtdichteauswertung (cd/m^2). Logarithmisch skaliertes Falschfarbenbild.




Straße:
Lange Straße / Hugostraße

Standort:
LCR-H-002-SW



LCR-H-002-SW-T.jpg



LCR-H-002-SW-N.jpg



Leuchtdichteauswertung (cd/m²). Logarithmisch skaliertes Falschfarbenbild.




Straße:
Lange Straße

Standort:
LCR-H-003-O



/LCR-H-003-O-T.jpg



/LCR-H-003-O-N.jpg



Leuchtdichteauswertung (cd/m^2). Logarithmisch skaliertes Falschfarbenbild.




Straße:
Lange Straße

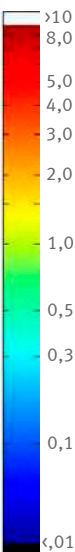
Standort:
LCR-H-003-W



/LCR-H-003-W-T.jpg



/LCR-H-003-W-N.jpg



Leuchtdichteauswertung (cd/m^2). Logarithmisch skaliertes Falschfarbenbild.



Straße:
Georgstraße

Standort:
LCR-H-004-N



/LCR-H-004-N-T.jpg



/LCR-H-004-N-N.jpg



Leuchtdichteauswertung (cd/m^2). Logarithmisch skaliertes Falschfarbenbild.




Straße:
Lange Straße

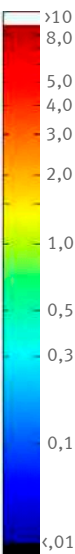
Standort:
LCR-H-004-O



/LCR-H-004-O-T.jpg



/LCR-H-004-O-N.jpg



Leuchtdichteauswertung (cd/m^2). Logarithmisch skaliertes Falschfarbenbild.




Straße:
Lange Straße

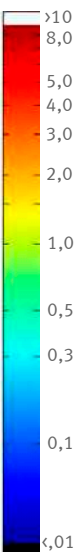
Standort:
LCR-H-004-W



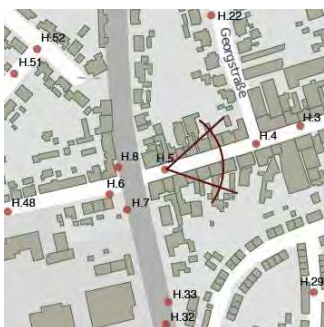
/LCR-H-004-W-T.jpg



/LCR-H-004-W-N.jpg



Leuchtdichteauswertung (cd/m^2). Logarithmisch skaliertes Falschfarbenbild.




Straße:
Lange Straße


Standort:
LCR-H-005-O



/LCR-H-005-O-T.jpg



/LCR-H-005-O-N.jpg



Leuchtdichteauswertung (cd/m^2). Logarithmisch skaliertes Falschfarbenbild.




Straße:
Lange Straße

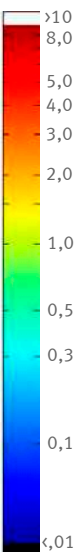
Standort:
LCR-H-005-W



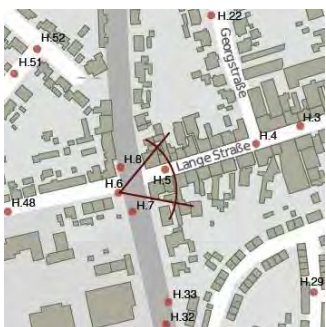
/LCR-H-005-W-T.jpg



/LCR-H-005-W-N.jpg



Leuchtdichteauswertung (cd/m^2). Logarithmisch skaliertes Falschfarbenbild.




Straße:
Lange Straße/Habinghorster

Standort:
LCR-H-006-0



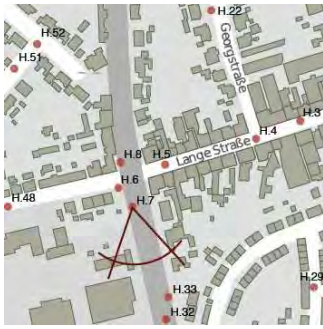
/LCR-H-006-0-T.jpg



/LCR-H-006-0-N.jpg



Leuchtdichteauswertung (cd/m^2). Logarithmisch skaliertes Falschfarbenbild.




Straße:
Habinghorster Straße

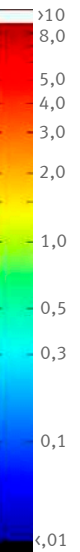
Standort:
LCR-H-007-S



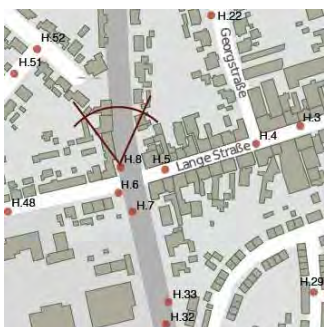
/LCR-H-007-S-T.jpg



/LCR-H-007-S-N.jpg



Leuchtdichteauswertung (cd/m²). Logarithmisch skaliertes Falschfarbenbild.




Straße:
Henrichenburger Straße

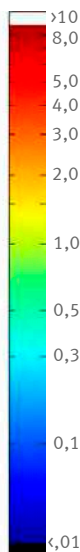

Standort:
LCR-H-008-N



/LCR-H-008-N-T.jpg



/LCR-H-008-N-N.jpg



Leuchtdichteauswertung (cd/m^2). Logarithmisch skaliertes Falschfarbenbild.



Straße:
Kampstraße

Standort:
LCR-H-009-N



/LCR-H-009-N-T.jpg



/LCR-H-009-N-N.jpg



Leuchtdichteauswertung (cd/m^2). Logarithmisch skaliertes Falschfarbenbild.



Straße:
Lange Straße


Standort:
LCR-H-009-O



/LCR-H-009-O-T.jpg



/LCR-H-009-O-N.jpg



Leuchtdichteauswertung (cd/m^2). Logarithmisch skaliertes Falschfarbenbild.




Straße:
Kampstraße

Standort:
LCR-H-009-S



/LCR-H-009-S-T.jpg



/LCR-H-009-S-N.jpg



Leuchtdichteauswertung (cd/m²). Logarithmisch skaliertes Falschfarbenbild.




Straße:
Lange Straße

Standort:
LCR-H-009-W



/LCR-H-009-W-T.jpg



/LCR-H-009-W-N.jpg



Leuchtdichteauswertung (cd/m^2). Logarithmisch skaliertes Falschfarbenbild.




Straße:
Lange Straße

Standort:
LCR-H-010-O



/LCR-H-010-O-T.jpg



/LCR-H-010-O-N.jpg




Leuchtdichteauswertung (cd/m^2). Logarithmisch skaliertes Falschfarbenbild.



Straße:
Lange Straße

Standort:
LCR-H-010-W



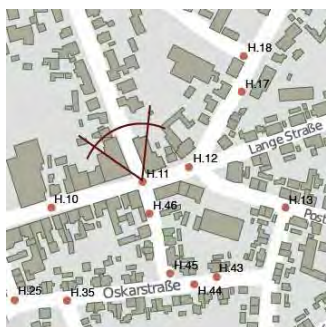
/LCR-H-010-W-T.jpg



/LCR-H-010-W-N.jpg



Leuchtdichteauswertung (cd/m^2). Logarithmisch skaliertes Falschfarbenbild.




Straße:
Nordstraße

Standort:
LCR-H-011-N



/LCR-H-011-N-T.jpg



/LCR-H-011-N-N.jpg



>10
8,0
5,0
4,0
3,0
2,0
1,0
0,5
0,3
0,1
<0,1

Leuchtdichteauswertung (cd/m²). Logarithmisch skaliertes Falschfarbenbild.




Straße:
Nordstraße

Standort:
LCR-H-011-O



/LCR-H-011-O-T.jpg



/LCR-H-011-O-N.jpg




Leuchtdichteauswertung (cd/m^2). Logarithmisch skaliertes Falschfarbenbild.




Straße:
Schonhorststraße

Standort:
LCR-H-011-S



/LCR-H-011-S-T.jpg



/LCR-H-011-S-N.jpg



Leuchtdichteauswertung (cd/m^2). Logarithmisch skaliertes Falschfarbenbild.




Straße:
Lange Straße / Borghagener


Standort:
LCR-H-012-N



/LCR-H-012-N-T.jpg



/LCR-H-012-N-N.jpg



Leuchtdichteauswertung (cd/m^2). Logarithmisch skaliertes Falschfarbenbild.



Straße:
Lange Straße / Borghagener


Standort:
LCR-H-012-NO



LCR-H-012-NO-T.jpg



LCR-H-012-NO-N.jpg



Leuchtdichteauswertung (cd/m^2). Logarithmisch skaliertes Falschfarbenbild.




Straße:
Lange Straße / Poststraße

Standort:
LCR-H-012-O



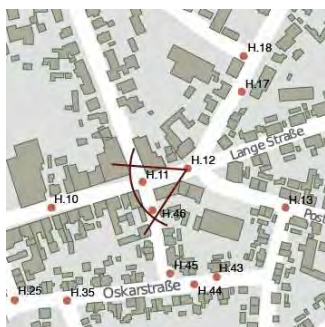
/LCR-H-012-O-T.jpg



/LCR-H-012-O-N.jpg



Leuchtdichteauswertung (cd/m²). Logarithmisch skaliertes Falschfarbenbild.




Straße:
Lange Straße

Standort:
LCR-H-012-SW



LCR-H-012-SW-T.jpg



LCR-H-012-SW-N.jpg



Leuchtdichteauswertung (cd/m^2). Logarithmisch skaliertes Falschfarbenbild.



Straße:
Lange Straße

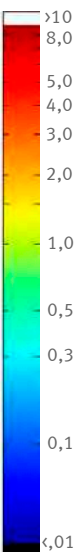

Standort:
LCR-H-012-W



/LCR-H-012-W-T.jpg



/LCR-H-012-W-N.jpg



Leuchtdichteauswertung (cd/m^2). Logarithmisch skaliertes Falschfarbenbild.



Straße:

Poststraße

Standort:

LCR-H-013-O



/LCR-H-013-O-T.jpg



/LCR-H-013-O-N.jpg




Leuchtdichteauswertung (cd/m^2). Logarithmisch skaliertes Falschfarbenbild.



Straße:
Ochsenkamp
Standort:
LCR-H-013-S



/LCR-H-013-S-T.jpg



/LCR-H-013-S-N.jpg



Leuchtdichteauswertung (cd/m^2). Logarithmisch skaliertes Falschfarbenbild.



Straße:


Poststraße

Standort:

LCR-H-013-W



/LCR-H-013-W-T.jpg




/LCR-H-013-W-N.jpg




Leuchtdichteauswertung (cd/m^2). Logarithmisch skaliertes Falschfarbenbild.



Straße:
Alfredstraße
 Standort:
LCR-H-014-N



/LCR-H-014-N-T.jpg



/LCR-H-014-N-N.jpg



Leuchtdichteauswertung (cd/m^2). Logarithmisch skaliertes Falschfarbenbild.



Straße:


Alfredstraße

Standort:

LCR-H-014-SW



LCR-H-014-SW-T.jpg



LCR-H-014-SW-N.jpg



Leuchtdichteauswertung (cd/m^2). Logarithmisch skaliertes Falschfarbenbild.



Straße:


Poststraße

Standort:

LCR-H-014-W



/LCR-H-014-W-T.jpg



/LCR-H-014-W-N.jpg



Leuchtdichteauswertung (cd/m^2). Logarithmisch skaliertes Falschfarbenbild.



Straße:
Lange Straße

Standort:
LCR-H-015-0



/LCR-H-015-0-T.jpg



/LCR-H-015-0-N.jpg



Leuchtdichteauswertung (cd/m^2). Logarithmisch skaliertes Falschfarbenbild.




Straße:
Römerstraße


Standort:
LCR-H-015-N



/LCR-H-015-N-T.jpg



/LCR-H-015-N-N.jpg




Leuchtdichteauswertung (cd/m^2). Logarithmisch skaliertes Falschfarbenbild.



Straße:
Lange Straße

Standort:
LCR-H-015-W



/LCR-H-015-W-T.jpg



/LCR-H-015-W-N.jpg




Leuchtdichteauswertung (cd/m^2). Logarithmisch skaliertes Falschfarbenbild.




Straße:
Lange Straße
 Standort:
LCR-H-016-O



/LCR-H-016-O-T.jpg



/LCR-H-016-O-N.jpg



Leuchtdichteauswertung (cd/m²). Logarithmisch skaliertes Falschfarbenbild.




Straße:
Lange Straße

Standort:
LCR-H-016-W



/LCR-H-016-W-T.jpg



/LCR-H-016-W-N.jpg



Leuchtdichteauswertung (cd/m^2). Logarithmisch skaliertes Falschfarbenbild.




Straße:
Borghagener Straße

Standort:
LCR-H-017-NO



LCR-H-017-NO-T.jpg



LCR-H-017-NO-N.jpg



Leuchtdichteauswertung (cd/m^2). Logarithmisch skaliertes Falschfarbenbild.



Straße:
Borghagener Straße

Standort:
LCR-H-017-SW



LCR-H-017-SW-T.jpg



LCR-H-017-SW-N.jpg



Leuchtdichteauswertung (cd/m^2). Logarithmisch skaliertes Falschfarbenbild.




Straße:


Querstraße

Standort:

LCR-H-018-NW



LCR-H-018-NW-T.jpg



LCR-H-018-NW-N.jpg



Leuchtdichteauswertung (cd/m^2). Logarithmisch skaliertes Falschfarbenbild.



Straße:

Nordstraße

Standort:

LCR-H-019-N



/LCR-H-019-N-T.jpg



/LCR-H-019-N-N.jpg



Leuchtdichteauswertung (cd/m²). Logarithmisch skaliertes Falschfarbenbild.



Straße:

Querstraße

Standort:

LCR-H-019-O



/LCR-H-019-O-T.jpg



/LCR-H-019-O-N.jpg



Leuchtdichteauswertung (cd/m^2). Logarithmisch skaliertes Falschfarbenbild.



Straße:

Nordstraße

Standort:

LCR-H-019-S



/LCR-H-019-S-T.jpg



/LCR-H-019-S-N.jpg



Leuchtdichteauswertung (cd/m^2). Logarithmisch skaliertes Falschfarbenbild.



Straße:


Querstraße

Standort:

LCR-H-019-W



/LCR-H-019-W-T.jpg



/LCR-H-019-W-N.jpg



Leuchtdichteauswertung (cd/m^2). Logarithmisch skaliertes Falschfarbenbild.




Straße:
Habinghorster Markt


Standort:
LCR-H-020-O



CR-H-020-O-T-3.jpg



/LCR-H-020-O-N.jpg



Leuchtdichteauswertung (cd/m²). Logarithmisch skaliertes Falschfarbenbild.



Straße:
Habinghorster Markt

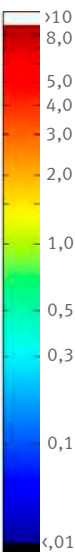
Standort:
LCR-H-020-SO



LCR-H-020-SO-T.jpg



LCR-H-020-SO-N.jpg



Leuchtdichteauswertung (cd/m²). Logarithmisch skaliertes Falschfarbenbild.




Straße:
Habinghorster Markt


Standort:
LCR-H-020-SW



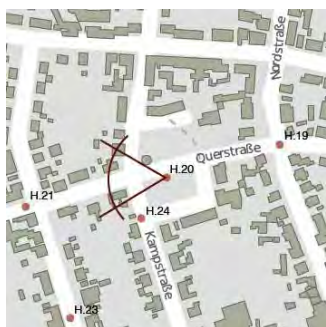
LCR-H-020-SW-T.jpg



LCR-H-020-SW-N.jpg



Leuchtdichteauswertung (cd/m²). Logarithmisch skaliertes Falschfarbenbild.




Straße:
Habinghorster Markt


Standort:
LCR-H-020-W



/LCR-H-020-W-T.jpg



/LCR-H-020-W-N.jpg



Leuchtdichteauswertung (cd/m²). Logarithmisch skaliertes Falschfarbenbild.



Straße:

Hugostraße

Standort:

LCR-H-021-N



/LCR-H-021-N-T.jpg



/LCR-H-021-N-N.jpg



Leuchtdichteauswertung (cd/m^2). Logarithmisch skaliertes Falschfarbenbild.




Straße:
Querstraße

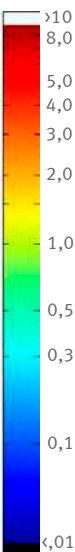
Standort:
LCR-H-021-O



/LCR-H-021-O-T.jpg



/LCR-H-021-O-N.jpg



Leuchtdichteauswertung (cd/m²). Logarithmisch skaliertes Falschfarbenbild.




Straße:


Hugostraße

Standort:


LCR-H-021-S



/LCR-H-021-S-T.jpg



/LCR-H-021-S-N.jpg



Leuchtdichteauswertung (cd/m^2). Logarithmisch skaliertes Falschfarbenbild.



Straße:


Querstraße

Standort:

LCR-H-021-W



/LCR-H-021-W-T.jpg



/LCR-H-021-W-N.jpg




Leuchtdichteauswertung (cd/m^2). Logarithmisch skaliertes Falschfarbenbild.




Straße:
Georgstraße

Standort:
LCR-H-022-N



/LCR-H-022-N-T.jpg



/LCR-H-022-N-N.jpg



Leuchtdichteauswertung (cd/m^2). Logarithmisch skaliertes Falschfarbenbild.




Straße:
Georgstraße

Standort:
LCR-H-022-S



/LCR-H-022-S-T.jpg



/LCR-H-022-S-N.jpg



Leuchtdichteauswertung (cd/m^2). Logarithmisch skaliertes Falschfarbenbild.




Straße:


Hugostraße

Standort:

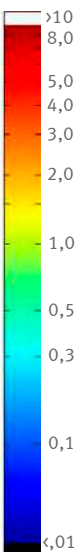
LCR-H-023-N



/LCR-H-023-N-T.jpg



/LCR-H-023-N-N.jpg



Leuchtdichteauswertung (cd/m^2). Logarithmisch skaliertes Falschfarbenbild.




Straße:
Hugostraße

Standort:
LCR-H-023-S



/LCR-H-023-S-T.jpg



/LCR-H-023-S-N.jpg



Leuchtdichteauswertung (cd/m^2). Logarithmisch skaliertes Falschfarbenbild.



Straße:


Kampstraße

Standort:

LCR-H-024-N



/LCR-H-024-N-T.jpg



/LCR-H-024-N-N.jpg




Leuchtdichteauswertung (cd/m^2). Logarithmisch skaliertes Falschfarbenbild.




Straße:
Habinghorster Markt

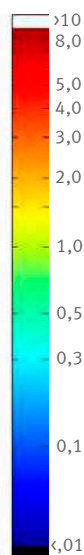
Standort:
LCR-H-024-O



/LCR-H-024-O-T.jpg



/LCR-H-024-O-N.jpg



Leuchtdichteauswertung (cd/m²). Logarithmisch skaliertes Falschfarbenbild.



Straße:
Kampstraße

Standort:
LCR-H-024-S



/LCR-H-024-S-T.jpg



/LCR-H-024-S-N.jpg



Leuchtdichteauswertung (cd/m^2). Logarithmisch skaliertes Falschfarbenbild.




Straße:
Kampstraße

Standort:
LCR-H-025-N



/LCR-H-025-N-T.jpg



/LCR-H-025-N-N.jpg



Leuchtdichteauswertung (cd/m^2). Logarithmisch skaliertes Falschfarbenbild.




Straße:
Oskarstraße

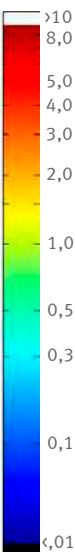

Standort:
LCR-H-025-O



/LCR-H-025-O-T.jpg



/LCR-H-025-O-N.jpg



Leuchtdichteauswertung (cd/m^2). Logarithmisch skaliertes Falschfarbenbild.



Straße:
Oskarstraße

Standort:
LCR-H-025-S



/LCR-H-025-S-T.jpg



/LCR-H-025-S-N.jpg



Leuchtdichteauswertung (cd/m^2). Logarithmisch skaliertes Falschfarbenbild.



Straße:


Oskarstraße

Standort:

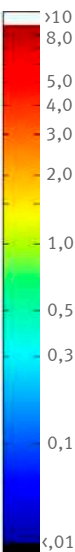
LCR-H-025-SW



LCR-H-025-SW-T.jpg



LCR-H-025-SW-N.jpg



Leuchtdichteauswertung (cd/m²). Logarithmisch skaliertes Falschfarbenbild.




Straße:
Oskarstraße

Standort:
LCR-H-026-NO



LCR-H-026-NO-T.jpg



LCR-H-026-NO-N.jpg



Leuchtdichteauswertung (cd/m^2). Logarithmisch skaliertes Falschfarbenbild.




Straße:
Oskarstraße

Standort:
LCR-H-027-NO



LCR-H-027-NO-T.jpg



LCR-H-027-NO-N.jpg




Leuchtdichteauswertung (cd/m^2). Logarithmisch skaliertes Falschfarbenbild.




Straße:
Im Osterkotten

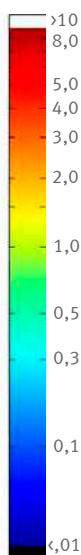
Standort:
LCR-H-027-S



/LCR-H-027-S-T.jpg



/LCR-H-027-S-N.jpg



Leuchtdichteauswertung (cd/m^2). Logarithmisch skaliertes Falschfarbenbild.



Straße:


Oskarstraße

Standort:

LCR-H-027-SW



LCR-H-027-SW-T.jpg



LCR-H-027-SW-N.jpg



Leuchtdichteauswertung (cd/m^2). Logarithmisch skaliertes Falschfarbenbild.




Straße:
Im Osterkotten



Standort:
LCR-H-028-N



/LCR-H-028-N-T.jpg



/LCR-H-028-N-N.jpg



Leuchtdichteauswertung (cd/m²). Logarithmisch skaliertes Falschfarbenbild.




Straße:
Im Osterkotten

Standort:
LCR-H-028-S



/LCR-H-028-S-T.jpg



/LCR-H-028-S-N.jpg



Leuchtdichteauswertung (cd/m^2). Logarithmisch skaliertes Falschfarbenbild.




Straße:
Am Tweböhmer

Standort:
LCR-H-028-W



/LCR-H-028-W-T.jpg



/LCR-H-028-W-N.jpg



Leuchtdichteauswertung (cd/m²). Logarithmisch skaliertes Falschfarbenbild.




Straße:
An der Heide

Standort:
LCR-H-029-N



/LCR-H-029-N-T.jpg



/LCR-H-029-N-N.jpg



Leuchtdichteauswertung (cd/m^2). Logarithmisch skaliertes Falschfarbenbild.




Straße:
Am Tweböhmer

Standort:
LCR-H-029-O



/LCR-H-029-O-T.jpg



/LCR-H-029-O-N.jpg




Leuchtdichteauswertung (cd/m^2). Logarithmisch skaliertes Falschfarbenbild.



Straße:
An der Heide
Standort:
LCR-H-029-S



/LCR-H-029-S-T.jpg



/LCR-H-029-S-N.jpg




Leuchtdichteauswertung (cd/m^2). Logarithmisch skaliertes Falschfarbenbild.



Straße:
An der Heide
 Standort:
LCR-H-030-N



/LCR-H-030-N-T.jpg



/LCR-H-030-N-N.jpg



Leuchtdichteauswertung (cd/m^2). Logarithmisch skaliertes Falschfarbenbild.



Straße:
Ohmstraße


Standort:
LCR-H-030-O



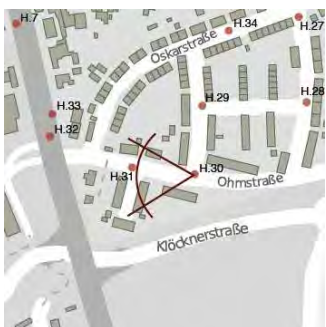
/LCR-H-030-O-T.jpg



/LCR-H-030-O-N.jpg



Leuchtdichteauswertung (cd/m^2). Logarithmisch skaliertes Falschfarbenbild.




Straße:
Ohmstraße


Standort:
LCR-H-030-W



/LCR-H-030-W-T.jpg



/LCR-H-030-W-N.jpg



Leuchtdichteauswertung (cd/m^2). Logarithmisch skaliertes Falschfarbenbild.



Straße:

Hertastraße

Standort:

LCR-H-031-S



/LCR-H-031-S-T.jpg



/LCR-H-031-S-N.jpg



Leuchtdichteauswertung (cd/m^2). Logarithmisch skaliertes Falschfarbenbild.




Straße:
Ohmstraße

Standort:
LCR-H-031-W



/LCR-H-031-W-T-.jpg



/LCR-H-031-W-N-.jpg



Leuchtdichteauswertung (cd/m^2). Logarithmisch skaliertes Falschfarbenbild.




Straße:
Habinghorster Straße

Standort:
LCR-H-033-N



/LCR-H-033-N-T.jpg



/LCR-H-033-N-N.jpg



Leuchtdichteauswertung (cd/m²). Logarithmisch skaliertes Falschfarbenbild.




Straße:
Oskarstraße

Standort:
LCR-H-034-NO



LCR-H-034-NO-T.jpg



LCR-H-034-NO-N.jpg



Leuchtdichteauswertung (cd/m^2). Logarithmisch skaliertes Falschfarbenbild.



Straße:


Oskarstraße

Standort:


LCR-H-034-SW



LCR-H-034-SW-T.jpg



LCR-H-034-SW-N.jpg



Leuchtdichteauswertung (cd/m^2). Logarithmisch skaliertes Falschfarbenbild.



Straße:
Oskarstraße

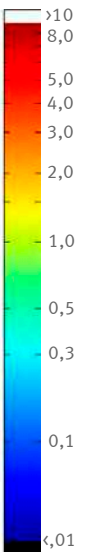
Standort:
LCR-H-035-O



/LCR-H-035-O-T.jpg



/LCR-H-035-O-N.jpg



Leuchtdichteausswertung (cd/m²). Logarithmisch skaliertes Falschfarbenbild.




Straße:
Augustastraße


Standort:
LCR-H-035-S



/LCR-H-035-S-T.jpg



/LCR-H-035-S-N.jpg



Leuchtdichteauswertung (cd/m^2). Logarithmisch skaliertes Falschfarbenbild.




Straße:
Oskarstraße


Standort:
LCR-H-035-W



/LCR-H-035-W-T.jpg



/LCR-H-035-W-N.jpg



Leuchtdichteauswertung (cd/m^2). Logarithmisch skaliertes Falschfarbenbild.



Straße:
Augustastrasse

Standort:
LCR-H-036-N



/LCR-H-036-N-T.jpg



/LCR-H-036-N-N.jpg



Leuchtdichteauswertung (cd/m^2). Logarithmisch skaliertes Falschfarbenbild.




Straße:
Augustastraße

Standort:
LCR-H-036-S



/LCR-H-036-S-T.jpg



/LCR-H-036-S-N.jpg



Leuchtdichteauswertung (cd/m²). Logarithmisch skaliertes Falschfarbenbild.



Straße:
Augustastraße

Standort:
LCR-H-037-N



/LCR-H-037-N-T.jpg



/LCR-H-037-N-N.jpg



Leuchtdichteauswertung (cd/m^2). Logarithmisch skaliertes Falschfarbenbild.




Straße:
Ochsenkamp


Standort:
LCR-H-037-O



/LCR-H-037-O-T.jpg



/LCR-H-037-O-N.jpg



Leuchtdichteauswertung (cd/m^2). Logarithmisch skaliertes Falschfarbenbild.




Straße:
Augustastrasse

Standort:
LCR-H-037-S



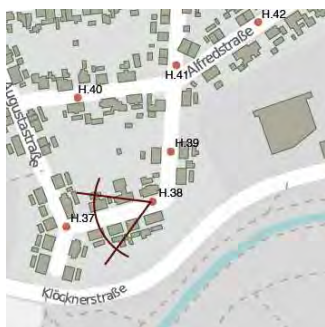
/LCR-H-037-S-T.jpg



/LCR-H-037-S-N.jpg




Leuchtdichteauswertung (cd/m^2). Logarithmisch skaliertes Falschfarbenbild.




Straße:
Ochsenkamp


Standort:
LCR-H-038-W



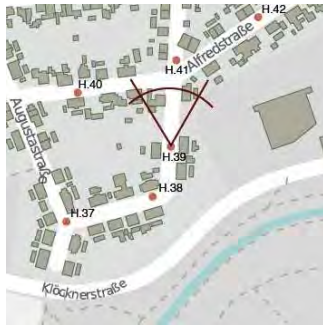
/LCR-H-038-W-T.jpg



/LCR-H-038-W-N.jpg



Leuchtdichteauswertung (cd/m^2). Logarithmisch skaliertes Falschfarbenbild.



Straße:
Ochsenkamp

Standort:
LCR-H-039-N



/LCR-H-039-N-T.jpg



/LCR-H-039-N-N.jpg



Leuchtdichteauswertung (cd/m^2). Logarithmisch skaliertes Falschfarbenbild.




Straße:
Alfredstraße

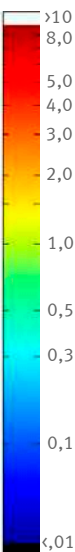

Standort:
LCR-H-040-O



/LCR-H-040-O-T.jpg



/LCR-H-040-O-N.jpg



Leuchtdichteauswertung (cd/m²). Logarithmisch skaliertes Falschfarbenbild.




Straße:
Alfredstraße


Standort:
LCR-H-040-W



/LCR-H-040-W-T.jpg



/LCR-H-040-W-N.jpg



Leuchtdichteauswertung (cd/m^2). Logarithmisch skaliertes Falschfarbenbild.




Straße:
Ochsenkamp

Standort:
LCR-H-041-N



/LCR-H-041-N-T.jpg



/LCR-H-041-N-N.jpg



Leuchtdichteauswertung (cd/m^2). Logarithmisch skaliertes Falschfarbenbild.



Straße:


Alfredstraße

Standort:

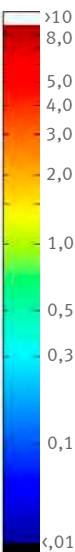

LCR-H-041-NO



LCR-H-041-NO-T.jpg



LCR-H-041-NO-N.jpg



Leuchtdichteauswertung (cd/m^2). Logarithmisch skaliertes Falschfarbenbild.




Straße:
Ochsenkamp

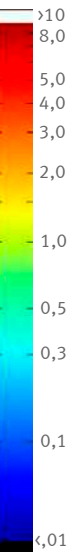
Standort:
LCR-H-041-S



/LCR-H-041-S-T.jpg



/LCR-H-041-S-N.jpg



Leuchtdichteauswertung (cd/m^2). Logarithmisch skaliertes Falschfarbenbild.




Straße:
Alfredstraße


Standort:
LCR-H-041-W



/LCR-H-041-W-T.jpg



/LCR-H-041-W-N.jpg




Leuchtdichteauswertung (cd/m^2). Logarithmisch skaliertes Falschfarbenbild.



Straße:
Alfredstraße
 Standort:
LCR-H-042-NO



LCR-H-042-NO-T.jpg



LCR-H-042-NO-N.jpg




Leuchtdichteauswertung (cd/m^2). Logarithmisch skaliertes Falschfarbenbild.




Straße:
Oskarstraße

Standort:
LCR-H-043-O



/LCR-H-043-O-T.jpg



/LCR-H-043-O-N.jpg



Leuchtdichteauswertung (cd/m^2). Logarithmisch skaliertes Falschfarbenbild.



Straße:
Oskarstraße

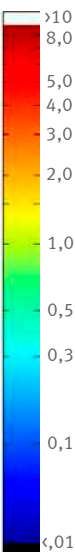
Standort:
LCR-H-043-W



/LCR-H-043-W-T.jpg



/LCR-H-043-W-N.jpg




Leuchtdichteauswertung (cd/m²). Logarithmisch skaliertes Falschfarbenbild.




Straße:
Oskarstraße


Standort:
LCR-H-044-W



/LCR-H-044-W-T.jpg




/LCR-H-044-W-N.jpg




Leuchtdichteauswertung (cd/m^2). Logarithmisch skaliertes Falschfarbenbild.




Straße:
Oskarstraße
 Standort:
LCR-H-045-O



/LCR-H-045-O-T.jpg



/LCR-H-045-O-N.jpg



Leuchtdichteauswertung (cd/m²). Logarithmisch skaliertes Falschfarbenbild.




Straße:
Schonhorststraße

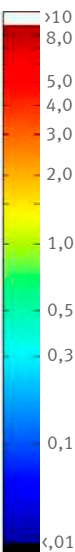
Standort:
LCR-H-046-N



/LCR-H-046-N-T.jpg



/LCR-H-046-N-N.jpg



Leuchtdichteauswertung (cd/m^2). Logarithmisch skaliertes Falschfarbenbild.




Straße:
Schonhorststraße

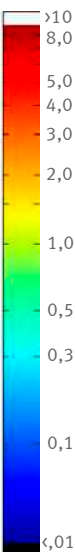
Standort:
LCR-H-046-S



/LCR-H-046-S-T.jpg



/LCR-H-046-S-N.jpg



Leuchtdichteauswertung (cd/m²). Logarithmisch skaliertes Falschfarbenbild.




Straße:
Lange Straße

Standort:
LCR-H-047-W



/LCR-H-047-W-T.jpg



/LCR-H-047-W-N.jpg




Leuchtdichteauswertung (cd/m^2). Logarithmisch skaliertes Falschfarbenbild.



Straße:
Lange Straße
 Standort:
LCR-H-048-O



/LCR-H-048-O-T.jpg



/LCR-H-048-O-N.jpg



Leuchtdichteauswertung (cd/m^2). Logarithmisch skaliertes Falschfarbenbild.




Straße:
Lange Straße

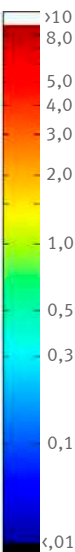
Standort:
LCR-H-049-W



/LCR-H-049-W-T.jpg



/LCR-H-049-W-N.jpg



Leuchtdichteauswertung (cd/m^2). Logarithmisch skaliertes Falschfarbenbild.




Straße:
Germanenstraße

Standort:
LCR-H-050-N



/LCR-H-050-N-T.jpg



/LCR-H-050-N-N.jpg



Leuchtdichteauswertung (cd/m^2). Logarithmisch skaliertes Falschfarbenbild.




Straße:
Hannemannstraße

Standort:
LCR-H-050-O



/LCR-H-050-O-T.jpg



/LCR-H-050-O-N.jpg



Leuchtdichteauswertung (cd/m^2). Logarithmisch skaliertes Falschfarbenbild.




Straße:
Germanenstraße


Standort:
LCR-H-050-S



/LCR-H-050-S-T.jpg



/LCR-H-050-S-N.jpg



Leuchtdichteauswertung (cd/m²). Logarithmisch skaliertes Falschfarbenbild.




Straße:
Hannemannstraße


Standort:
LCR-H-050-W



/LCR-H-050-W-T.jpg



/LCR-H-050-W-N.jpg



Leuchtdichteauswertung (cd/m^2). Logarithmisch skaliertes Falschfarbenbild.




Straße:
Hannemannstraße


Standort:
LCR-H-051-NO



LCR-H-051-NO-T.jpg



LCR-H-051-NO-N.jpg



Leuchtdichteauswertung (cd/m^2). Logarithmisch skaliertes Falschfarbenbild.



Straße:
Hannemannstraße

Standort:
LCR-H-051-SW



LCR-H-051-SW-T.jpg



LCR-H-051-SW-N.jpg



Leuchtdichteauswertung (cd/m^2). Logarithmisch skaliertes Falschfarbenbild.




Straße:
Josefstraße

Standort:
LCR-H-052-SO



LCR-H-052-SO-T.jpg



LCR-H-052-SO-N.jpg



Leuchtdichteauswertung (cd/m^2). Logarithmisch skaliertes Falschfarbenbild.



Straße:

Querstraße

Standort:

LCR-H-053-NW



LCR-H-053-NW-T.jpg



LCR-H-053-NW-N.jpg



Leuchtdichteauswertung (cd/m^2). Logarithmisch skaliertes Falschfarbenbild.



Straße:


Querstraße

Standort:

LCR-H-054-NO



LCR-H-054-NO-T.jpg



LCR-H-054-NO-N.jpg



Leuchtdichteauswertung (cd/m^2). Logarithmisch skaliertes Falschfarbenbild.




Straße:
Henrichenburger Straße


Standort:
LCR-H-055-N



/LCR-H-055-N-T.jpg



/LCR-H-055-N-N.jpg



Leuchtdichteauswertung (cd/m^2). Logarithmisch skaliertes Falschfarbenbild.




Straße:
Henrichenburger Straße

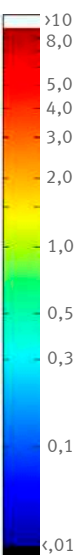
Standort:
LCR-H-055-S



/LCR-H-055-S-T.jpg



/LCR-H-055-S-N.jpg



Leuchtdichteauswertung (cd/m^2). Logarithmisch skaliertes Falschfarbenbild.




Straße:

Querstraße

Standort:


LCR-H-056-NO



LCR-H-056-NO-T.jpg



LCR-H-056-NO-N.jpg



Leuchtdichteauswertung (cd/m^2). Logarithmisch skaliertes Falschfarbenbild.

4 Deininghausen



4.1 // Übersicht der Standorte Deininghausen



Straße:
Erfurter Straße

Standort:
LCR-D-001-NO



LCR-D-001-NO-T.jpg



LCR-D-001-NO-N.jpg



Leuchtdichteauswertung (cd/m²). Logarithmisch skaliertes Falschfarbenbild.




Straße:
Erfurter Straße

Standort:
LCR-D-001-SO



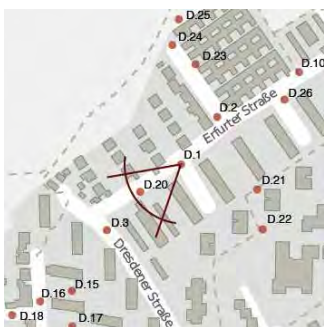
LCR-D-001-SO-T.jpg



LCR-D-001-SO-N.jpg



Leuchtdichteauswertung (cd/m^2). Logarithmisch skaliertes Falschfarbenbild.



Straße:
Erfurter Straße

Standort:
LCR-D-001-SW



LCR-D-001-SW-T.jpg



LCR-D-001-SW-N.jpg



Leuchtdichteauswertung (cd/m²). Logarithmisch skaliertes Falschfarbenbild.



Straße:
Erfurter Straße

Standort:
LCR-D-002-NW



LCR-D-002-NW-T.jpg



LCR-D-002-NW-N.jpg



Leuchtdichteauswertung (cd/m^2). Logarithmisch skaliertes Falschfarbenbild.



Straße:
Erfurter Straße

Standort:
LCR-D-002-SO



LCR-D-002-SO-T.jpg



LCR-D-002-SO-N.jpg



Leuchtdichteauswertung (cd/m^2). Logarithmisch skaliertes Falschfarbenbild.




Straße:
Dresdener Straße

Standort:
LCR-D-003-NW



LCR-D-003-NW-T.jpg



LCR-D-003-NW-N.jpg




Leuchtdichteauswertung (cd/m^2). Logarithmisch skaliertes Falschfarbenbild.




Straße:
Dresdener Straße

Standort:
LCR-D-003-SO



LCR-D-003-SO-T.jpg



LCR-D-003-SO-N.jpg



Leuchtdichteauswertung (cd/m^2). Logarithmisch skaliertes Falschfarbenbild.




Straße:
Dresdener Straße

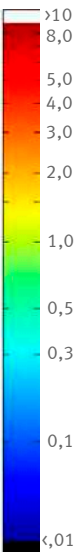

Standort:
LCR-D-004-O



/LCR-D-004-O-T.jpg



/LCR-D-004-O-N.jpg



Leuchtdichteauswertung (cd/m^2). Logarithmisch skaliertes Falschfarbenbild.




Straße:
Dresdener Straße

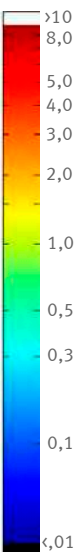
Standort:
LCR-D-005-NW



LCR-D-005-NW-T.jpg



LCR-D-005-NW-N.jpg



Leuchtdichteauswertung (cd/m^2). Logarithmisch skaliertes Falschfarbenbild.




Straße:
Dresdener Straße


Standort:
LCR-D-005-SO



LCR-D-005-SO-T.jpg



LCR-D-005-SO-N.jpg



Leuchtdichteauswertung (cd/m^2). Logarithmisch skaliertes Falschfarbenbild.




Straße:
Wittenberger Straße

Standort:
LCR-D-005-W



/LCR-D-005-W-T.jpg



/LCR-D-005-W-N.jpg



Leuchtdichteauswertung (cd/m^2). Logarithmisch skaliertes Falschfarbenbild.




Straße:
Leipziger Straße


Standort:
LCR-D-006-NO



LCR-D-006-NO-T-.jpg



LCR-D-006-NO-N-.jpg



Leuchtdichteauswertung (cd/m^2). Logarithmisch skaliertes Falschfarbenbild.



Straße:
Leipziger Straße

Standort:
LCR-D-006-NW



LCR-D-006-NW-T.jpg



LCR-D-006-NW-N.jpg



Leuchtdichteauswertung (cd/m^2). Logarithmisch skaliertes Falschfarbenbild.



Straße:
Leipziger Straße

Standort:
LCR-D-006-SW



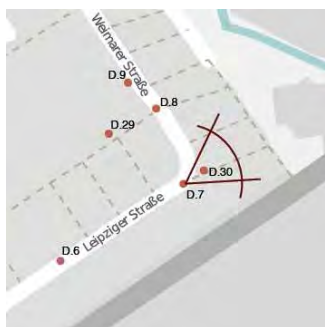
LCR-D-006-SW-T.jpg



LCR-D-006-SW-N.jpg



Leuchtdichteauswertung (cd/m^2). Logarithmisch skaliertes Falschfarbenbild.




Straße:
Weimarer Straße

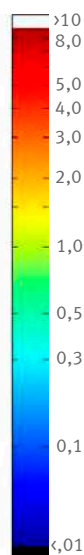
Standort:
LCR-D-007-N0



LCR-D-007-N0-T.jpg



LCR-D-007-N0-N.jpg




Leuchtdichteauswertung (cd/m²). Logarithmisch skaliertes Falschfarbenbild.




Straße:
Dresdener Straße

Standort:
LCR-D-008-SW



LCR-D-008-SW-T.jpg



LCR-D-008-SW-N.jpg



Leuchtdichteauswertung (cd/m²). Logarithmisch skaliertes Falschfarbenbild.




Straße:
Weimarer Straße


Standort:
LCR-D-009-NW



LCR-D-009-NW-T.jpg



LCR-D-009-NW-N.jpg



Leuchtdichteauswertung (cd/m²). Logarithmisch skaliertes Falschfarbenbild.




Straße:
Weimarer Straße

Standort:
LCR-D-009-SO



LCR-D-009-SO-T.jpg



LCR-D-009-SO-N.jpg




Leuchtdichteauswertung (cd/m^2). Logarithmisch skaliertes Falschfarbenbild.




Straße:
Erfurter Straße

Standort:
LCR-D-010-NW



LCR-D-010-NW-T.jpg



LCR-D-010-NW-N.jpg



Leuchtdichteauswertung (cd/m^2). Logarithmisch skaliertes Falschfarbenbild.




Straße:
Dresdener Str. / Oststraße

Standort:
LCR-D-011-SO



LCR-D-011-SO-T.jpg



LCR-D-011-SO-N.jpg



Leuchtdichteauswertung (cd/m²). Logarithmisch skaliertes Falschfarbenbild.




Straße:
Oststraße

Standort:
LCR-D-012-NO



LCR-D-012-NO-T.jpg



LCR-D-012-NO-N.jpg



Leuchtdichteauswertung (cd/m^2). Logarithmisch skaliertes Falschfarbenbild.




Straße:
Oststraße


Standort:
LCR-D-012-SW



LCR-D-012-SW-T.jpg



LCR-D-012-SW-N.jpg



Leuchtdichteauswertung (cd/m^2). Logarithmisch skaliertes Falschfarbenbild.




Straße:
Wittenberger Straße

Standort:
LCR-D-013-O



/LCR-D-013-O-T.jpg



/LCR-D-013-O-N.jpg



Leuchtdichteauswertung (cd/m^2). Logarithmisch skaliertes Falschfarbenbild.




Straße:
Wittenberger Straße

Standort:
LCR-D-013-W



/LCR-D-013-W-T.jpg



/LCR-D-013-W-N.jpg



Leuchtdichteauswertung (cd/m^2). Logarithmisch skaliertes Falschfarbenbild.




Straße:
Wittenberger Straße

Standort:
LCR-D-014-S



/LCR-D-014-S-T.jpg



/LCR-D-014-S-N.jpg



Leuchtdichteauswertung (cd/m^2). Logarithmisch skaliertes Falschfarbenbild.




Straße:
Chemnitz Straße

Standort:
LCR-D-015-O



/LCR-D-015-O-T.jpg



/LCR-D-015-O-N.jpg



Leuchtdichteauswertung (cd/m^2). Logarithmisch skaliertes Falschfarbenbild.




Straße:
Chemnitzer Straße

Standort:
LCR-D-016-N



/LCR-D-016-N-T.jpg



/LCR-D-016-N-N.jpg



Leuchtdichteauswertung (cd/m²). Logarithmisch skaliertes Falschfarbenbild.




Straße:
Chemnitz Straße

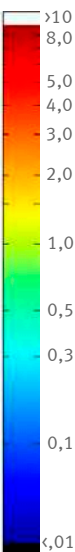
Standort:
LCR-D-017-O



/LCR-D-017-O-T.jpg



/LCR-D-017-O-N.jpg



Leuchtdichteauswertung (cd/m²). Logarithmisch skaliertes Falschfarbenbild.




Straße:
Chemnitzer Straße

Standort:
LCR-D-018-W



/LCR-D-018-W-T.jpg



/LCR-D-018-W-N.jpg



Leuchtdichteauswertung (cd/m^2). Logarithmisch skaliertes Falschfarbenbild.




Straße:
Chemnitz Straße

Standort:
LCR-D-019-N



/LCR-D-019-N-T.jpg



/LCR-D-019-N-N.jpg




Leuchtdichteauswertung (cd/m²). Logarithmisch skaliertes Falschfarbenbild.




Straße:
Erfurter Straße

Standort:
LCR-D-020-S



LCR-D-020-S0-T.jpg



LCR-D-020-S0-N.jpg



Leuchtdichteauswertung (cd/m²). Logarithmisch skaliertes Falschfarbenbild.




Straße:
Erfurter Straße

Standort:
LCR-D-021-N



/LCR-D-021-N-T.jpg



/LCR-D-021-N-N.jpg




Leuchtdichteauswertung (cd/m^2). Logarithmisch skaliertes Falschfarbenbild.



Straße:
Erfurter Straße

Standort:
LCR-D-022-NO



LCR-D-022-NO-T.jpg



LCR-D-022-NO-N.jpg



Leuchtdichteauswertung (cd/m^2). Logarithmisch skaliertes Falschfarbenbild.




Straße:
Erfurter Straße

Standort:
LCR-D-023-NO



LCR-D-023-NO-T.jpg



LCR-D-023-NO-N.jpg



Leuchtdichteauswertung (cd/m^2). Logarithmisch skaliertes Falschfarbenbild.



Straße:
Erfurter Straße

Standort:
LCR-D-024-NW



LCR-D-024-NW-T.jpg



LCR-D-024-NW-N.jpg



Leuchtdichteauswertung (cd/m^2). Logarithmisch skaliertes Falschfarbenbild.




Straße:
Erfurter Straße


Standort:
LCR-D-025-NO



LCR-D-025-NO-T.jpg



LCR-D-025-NO-N.jpg



Leuchtdichteauswertung (cd/m^2). Logarithmisch skaliertes Falschfarbenbild.




Straße:
Erfurter Straße

Standort:
LCR-D-026-SO



LCR-D-026-SO-T.jpg



LCR-D-026-SO-N.jpg



Leuchtdichteauswertung (cd/m^2). Logarithmisch skaliertes Falschfarbenbild.




Straße:
Weimarer Straße

Standort:
LCR-D-027-NO



LCR-D-027-NO-T.jpg



LCR-D-027-NO-N.jpg



Leuchtdichteauswertung (cd/m^2). Logarithmisch skaliertes Falschfarbenbild.




Straße:
Weimarer Straße

Standort:
LCR-D-028-NO



LCR-D-028-NO-T.jpg



LCR-D-028-NO-N.jpg



Leuchtdichteauswertung (cd/m^2). Logarithmisch skaliertes Falschfarbenbild.



Straße:
Dresdener Straße

Standort:
LCR-D-029-SW



LCR-D-029-SW-T.jpg



LCR-D-029-SW-N.jpg



Leuchtdichteauswertung (cd/m^2). Logarithmisch skaliertes Falschfarbenbild.



Straße:
Weimarer Straße

Standort:
LCR-D-030-NO



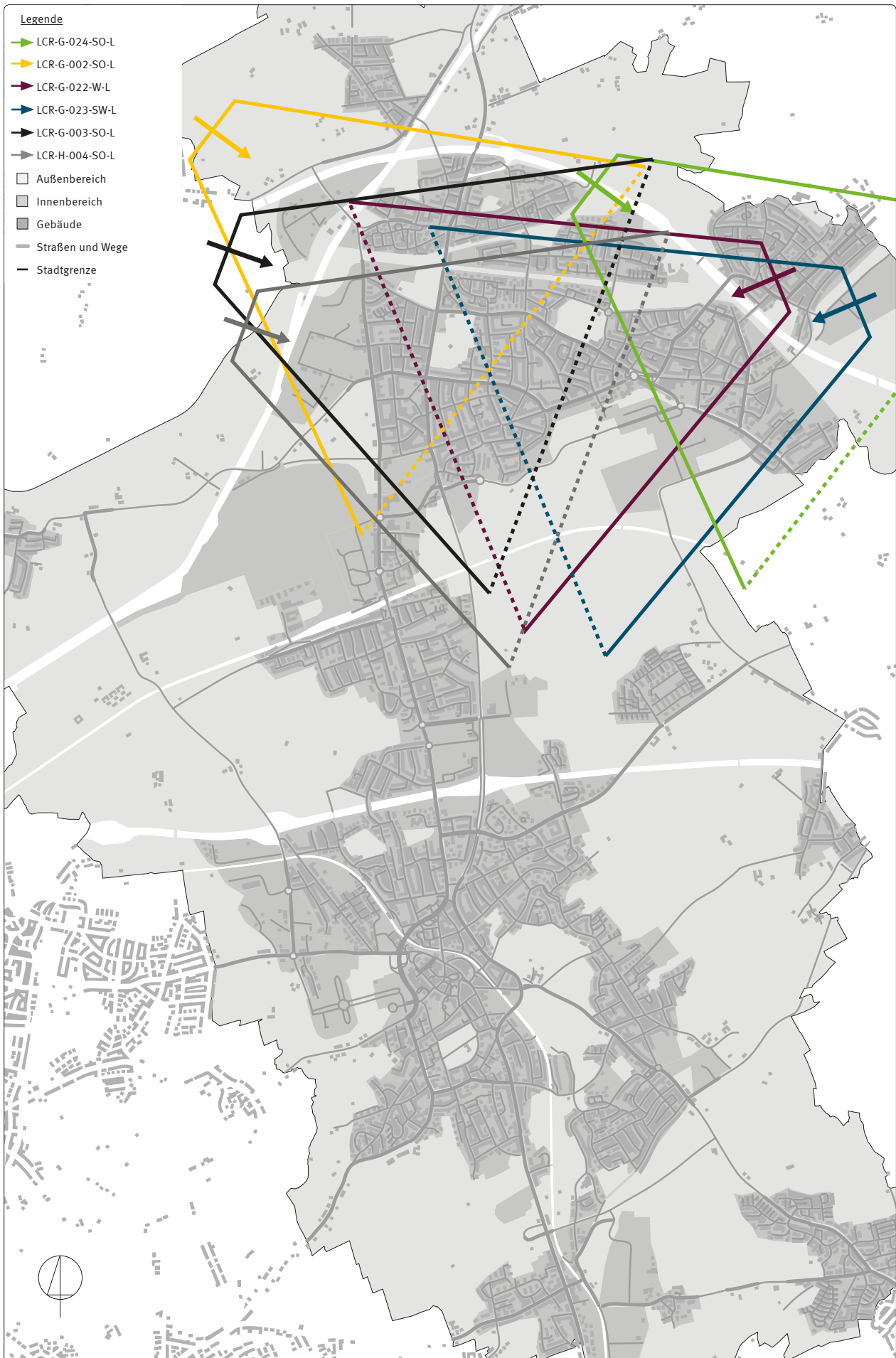
LCR-D-030-NO-T.jpg



LCR-D-030-NO-N.jpg



Leuchtdichteauswertung (cd/m²). Logarithmisch skaliertes Falschfarbenbild.



5.1 // Blickrichtungen der Luftbilder



5.2 // Nachtluftbild LCR-G-024-SO-L: Sicht auf das Gewerbegebiet Ickern I/II (l.) die Autobahn A2 (m.) und den Markplatz Ickern (r.)



5.3 // Nachtluftbild LCR-G-002-SO-L: Sicht auf Henrichenburg (l.) und das Gewerbegebiet Habinghorst (r.)



5.4 // Nachtluftbild LCR-G-022-W-L: Sicht auf den Mittelstandspark Ost (m.), die Autobahn A2 (m.) und den Markplatz Ickern (r.)



5.5 // Nachtluftbild LCR-G-023-SW-L: Sicht auf den Mittelstandspark Ost (l.), das Gewerbegebiet Siemensstraße (m.) und Henrichenburg (r.)



5.6 // Nachtluftbild LCR-G-003-SO-L: Sicht auf den Marktplatz Henrichenburg (l.) und das Gewerbegebiet Habinghorst (r.)



5.7 // Nachtluftbild LCR-H-004-SO-L: Sicht auf das Gewerbegebiet Habinghorst (m.) und das Gewerbegebiet Siemensstraße (r.)



5.8 // Blickrichtungen der Luftbilder



5.9 // Nachtluftbild LCR-G-025-SW-L: Sicht auf Habinghorst und das Gewerbegebiet Siemensstraße (m.)



5.10 // Nachtluftbild LCR-G-026-SO-L: Sicht auf den Hauptbahnhof und den Stadtmittelpunkt mit Rathaus (m.)



5.11 // Nachtluftbild LCR-G-011-NO-L: Sicht auf das Chemiewerk Habinghorst und das Gewerbegebiet Siemensstr. (l.) sowie den Bahnhof (m.)



5.12 // Nachtluftbild LCR-G-012-NO-L: Sicht auf das Gewerbegebiet Siemensstraße und den Hauptbahnhof (l.) sowie den Stadtmittelpunkt (r.)



5.13 // Nachtluftbild LCR-G-028-SO-L: Sicht auf den Stadtmittelpunkt (l.) und Schwerin (r.)



5.14 // Nachtluftbild LCR-G-030-O-L: Sicht auf das Gewerbegebiet Westring (m.) und die Innenstadt (r.)




5.15 // Blickrichtungen der Luftbilder



5.16 // Nachtluftbild LCR-G-029-SO-L: Sicht auf die Innenstadt (m.)



5.17 // Nachtluftbild LCR-G-033-O-L: Sicht auf die Innenstadt (m.)




5.18 // Nachtluftbild LCR-G-040-SO-L: Sicht auf die Innenstadt (m.)



5.19 // Nachtluftbild LCR-G-036-O-L: Sicht auf die Innenstadt (m.)



5.20 // Nachtluftbild LCR-G-042-O-L: Sicht auf die Innenstadt (m.)



5.21 // Nachtluftbild LCR-I-020-N-L: Sicht auf die Innenstadt (m.)




5.22 // Blickrichtungen der Luftbilder



5.23 // Nachtluftbild LCR-I-016-NO-L: Sicht auf die Innenstadt (l.) und den Stadtteil Schwerin (r.)



5.24 // Nachtluftbild LCR-C-019-N-L: Sicht auf die Innenstadt (m.)




5.25 // Nachtluftbild LCR-C-018-NO-L: Sicht auf den Stadtteil Schwerin (m.)



5.26 // Nachtluftbild LCR-M-017-SO-L: Sicht auf den Stadtteil Merklinde (m.)




6.1 // Fernsicht auf Castrop-Rauxel im regionalen Kontext. Standort: Halde Hoheward, Herten



6.2 // Darstellung der Himmelsaufhellung im logarithmisch skalierten Falschfarbenbild (cd/m^2)



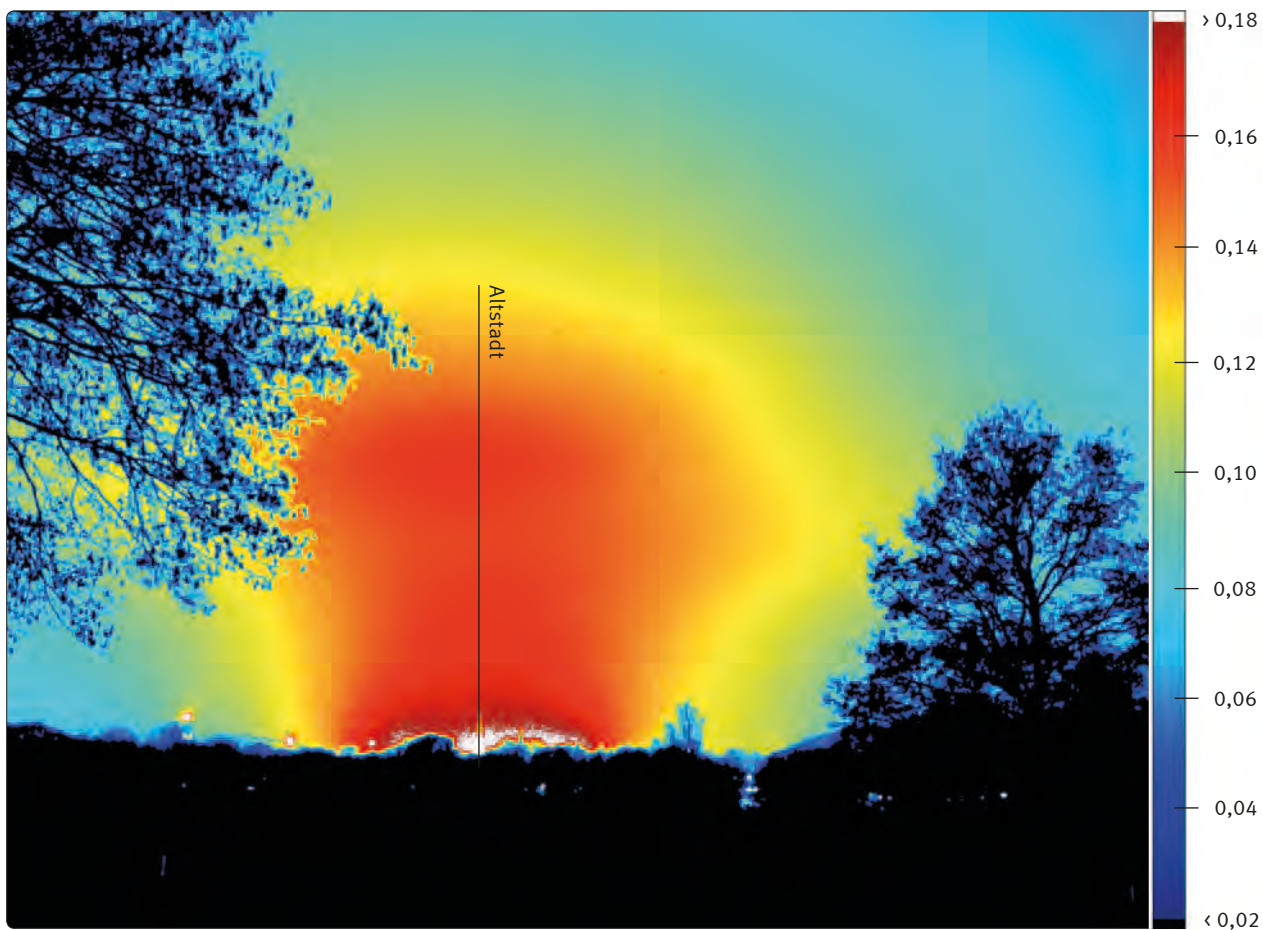
6.3 // Fernsicht auf Habinghorst und Henrichenburg im regionalen Kontext. Standort: Halde Schwerin, Castrop-Rauxel



6.4 // Darstellung der Himmelsaufhellung im logarithmisch skalierten Falschfarbenbild (cd/m^2)




6.5 // Fernsicht auf die Innenstadt/Altstadt. Standort: ehem. Galopprennbahn, Dortmunder Straße



6.6 // Darstellung der Himmelsaufhellung im linear skalierten Falschfarbenbild (cd/m^2)




6.7 // Fernsicht auf das Gewerbegebiet Westring (rechts) und die Stadtgrenze zu Herne-Börnig (links). Standort: Karlstraße



6.8 // Darstellung der Himmelsaufhellung im linear skalierten Falschfarbenbild (cd/m^2)



6.9 // Fernsicht auf einen Sportplatz. Standort: Karlstraße



6.10 // Darstellung der Himmelsaufhellung im linear skalierten Falschfarbenbild (cd/m^2)



7.1 // Auslegerleuchte am Holzmast



7.2 // Übermenge dekorativer Leuchten als Parkplatzbeleuchtung



7.3 // Effiziente Hochdrucklampe mit Blendungsreduzierung im Detail – Leuchtenbetriebswirkungsgrad: 55%



7.4 // Effiziente Hochdrucklampe mit Blendungsreduzierung im Stadtraum



7.5 // Mast mit Ausleger – aktuelle Ausführungstendenz



7.6 // Gefahr der Wohninnenraumaufhellung durch dekorative Leuchten des KGR-Typs D1.1



7.7 // Beleuchtung des noch nicht entwickelten Gewerbegebiets "Graf Schwerin"



7.8 // Beleuchtung des erst mäßig entwickelten Gewerbegebiets "Mittelstandspark West"



7.8 // Eingewachsene Beleuchtung am Westring



7.9 // Streuverluste durch unnötige Beleuchtung von Freiflächen und Vegetationszonen



7.10 // Beleuchtung einer Privatstraße



7.11 // Ausreichende Beleuchtung über Neuplanungen gegeben. Bestand bleibt unberücksichtigt



7.12 // Beleuchtung eines Waldwegs



7.13 // Beleuchtung am Ende einer kurzen Stichstraße



7.14 // Mangelnde Beleuchtung in Ickern



7.15 // Unterführung 'Obere Münsterstraße'